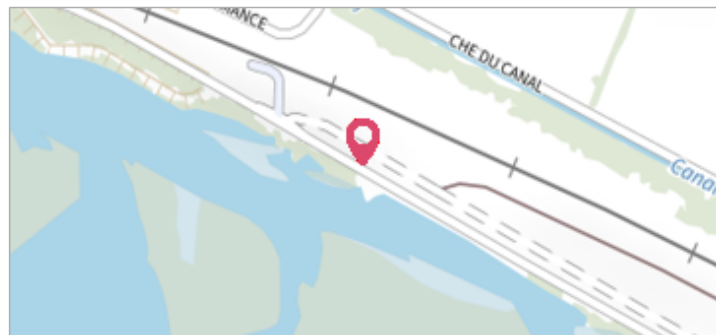

	Commune : <b>AVIGNON</b>	Rivière : <b>La Durance</b>
<b>La Durette</b>		
<b>Commentaires</b> : Ruade, la (ruisseau) - l'adresse du titre est obtenue par croisement entre la bd adresse et les coordonnées du site.		<b>1</b> Repère(s) sur le site


<b>GÉNÉRAL</b>	
Unité de gestion : Grand Delta	
Code : RepCrue_PACA84_328	Date de mise à jour : 16/06/2017
Auteur : DREAL PACA	



<b>GÉOLOCALISATION</b>	
Coordonnées WGS84 : X: 4.86218520 / Y: 43.91117550	
Coordonnées RGF93 (Lambert 93) X: 849577.68 / Y: 6314227.23	
Coordonnées RGF93 (ETRS89) : X: 4.8621852 / Y: 43.9111755	
Code Hydro: X--0000	Rive de référence: Non renseigné

	<b>6 Janvier 1994</b>	Altitude calculée de l'eau : <b>30.18 m</b>
Nature de l'inondation : <b>Débordement de cours d'eau</b>		Nature du repère : <b>Laisse d'inondation</b>
<b>Commentaires</b> : 84_Avignon_Durance_1994-01_21 Plus d'infos : <a href="http://carmen.developpement-durable.gouv.fr/IHM/metadata/PACA/Publication/Marques_Crues/Technique/84_Avignon_Durance_1994-01_21.pdf">http://carmen.developpement-durable.gouv.fr/IHM/metadata/PACA/Publication/Marques_Crues/Technique/84_Avignon_Durance_1994-01_21.pdf</a>		

<b>GÉNÉRAL</b>	
Code : RepCrue_PACA84_328_1	Date de mise à jour : 11/02/2021
Auteur : DREAL PACA	



<b>MARQUE</b>	
Maximum de l'inondation : Oui	
Visibilité : Non renseigné	État du repère : Non renseigné
Pérennité : Non renseigné	Repère calculé : Non renseigné
PHEC : Non renseigné	

<b>SOURCE DE REPÉRAGE : REPÈRES DE CRUES ISSUS DU RECENSEMENT MENÉ PAR LA DREAL PACA -</b>	
Type de repérage : Source bibliographique	
Organisme : DREAL Provence-Alpes-Cote d'Azur	

<b>NIVELLEMENT INITIAL</b>	
Méthode : Non renseigné	
Référence nivelée : Marque d'inondation	
Système altimétrique : NGF IGN 1969 (système normal)	
Altitude de la référence (en m) : 30.180 m	
Altitude calculée de l'eau (en m) : 30.18	