



	Commune : SERIGNAN-DU-COMTAT 5000 F Impasse du Stade, SAINT-MARCEL #5	1 Repère(s) sur le site
---	--	--------------------------------

Commentaires : Ruade, la (ruisseau) - l'adresse du titre est obtenue par croisement entre la bd adresse et les coordonnées du site.



GÉNÉRAL


Unité de gestion : Grand Delta
 Code : RepCrue_PACA84_311 Date de mise à jour : 16/06/2017
 Auteur : DREAL PACA

	1^{er} Décembre 2003 Nature de l'inondation : Débordement de cours d'eau	Altitude calculée de l'eau : non déterminé Nature du repère : Laisse d'inondation
---	---	--

Commentaires : 84_SerignanDuComtat_Ruade_2003-12_1 Plus d'infos : http://carmen.developpement-durable.gouv.fr/IHM/metadata/PACA/Publication/Marques_Crues/Technique/84_SerignanDuComtat_Ruade_2003-12_1.pdf

GÉNÉRAL

Code : RepCrue_PACA84_311_1 Date de mise à jour : 11/02/2021
 Auteur : DREAL PACA



MARQUE

Maximum de l'inondation : Oui
 Visibilité : Non renseigné État du repère : Non renseigné
 Pérennité : Non renseigné Repère calculé : Non renseigné
 PHEC : Non renseigné

SOURCE DE REPÉRAGE : REPÈRES DE CRUES ISSUS DU RECENSEMENT MENÉ PAR LA DREAL PACA -

Type de repérage : Source bibliographique
 Organisme : DREAL Provence-Alpes-Cote d'Azur

NIVELLEMENT INITIAL

Méthode : Non renseigné
 Référence nivelée : Autre type de référence
 Système altimétrique : NGF IGN 1969 (système normal)
 Différence entre le niveau d'eau et la référence (en m) : 0.600 m