
Commune : **SERIGNAN-DU-COMTAT**

**12 Cours Joël Esteve**

**Commentaires** : Béal, le (ruisseau) - l'adresse du titre est obtenue par croisement entre la bd adresse et les coordonnées du site.

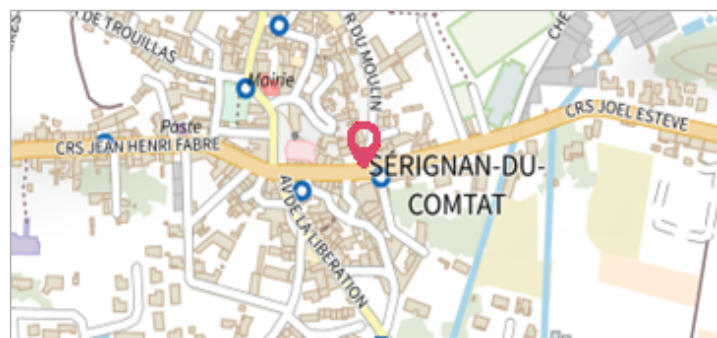
**1** Repère(s) sur le site

**GÉNÉRAL**

**Unité de gestion** : Grand Delta

**Code** : RepCrue\_PACA84\_291 **Date de mise à jour** : 16/06/2017

**Auteur** : DREAL PACA




**GÉOLOCALISATION**

**Coordonnées WGS84** : X: 4.84570909 / Y: 44.18867290

**Coordonnées RGF93 (Lambert 93)** X: 847533.87 / Y: 6345020.26

**Coordonnées RGF93 (ETRS89)** : X: 4.8457091 / Y: 44.1886729


**8 Septembre 2002**

Nature de l'inondation : **Débordement de cours d'eau**


Nature du repère : **Laisse d'inondation**

**Commentaires** : 84\_SerignanDuComtat\_Beal\_2002-09\_4 Plus d'infos : [http://carmen.developpement-durable.gouv.fr/IHM/metadata/PACA/Publication/Marques\\_Crues/Technique/84\\_SerignanDuComtat\\_Beal\\_2002-09\\_4.pdf](http://carmen.developpement-durable.gouv.fr/IHM/metadata/PACA/Publication/Marques_Crues/Technique/84_SerignanDuComtat_Beal_2002-09_4.pdf)

**GÉNÉRAL**

**Code** : RepCrue\_PACA84\_291\_1 **Date de mise à jour** : 11/02/2021

**Auteur** : DREAL PACA



**MARQUE**

**Maximum de l'inondation** : Oui

**Visibilité** : Non renseigné **État du repère** : Non renseigné

**Pérennité** : Non renseigné **Repère calculé** : Non renseigné

**PHEC** : Non renseigné

**SOURCE DE REPÉRAGE : REPÈRES DE CRUES ISSUS DU RECENSEMENT MENÉ PAR LA DREAL PACA -**

**Type de repérage** : Source bibliographique

**Organisme** : DREAL Provence-Alpes-Cote d'Azur