
Commune : **EYRAGUES**
Rivière : **Le Réal**

## 35 Rue du Moulin

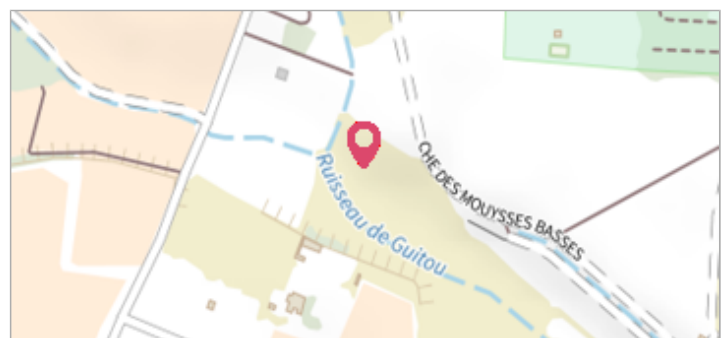
**Commentaires :** - l'adresse du titre est obtenue par croisement entre la bd adresse et les coordonnées du site.

**1** Repère(s) sur le site

**GÉNÉRAL**

---


**Unité de gestion :** Grand Delta  
**Code :** RepCrue\_PACA13\_305      **Date de mise à jour :** 16/06/2017  
**Auteur :** DREAL PACA



**GÉOLOCALISATION**

---

**Coordonnées WGS84 :** X: 4.84233176 / Y: 43.84296780  
**Coordonnées RGF93 (Lambert 93) :** X: 848160.09 / Y: 6306612.63  
**Coordonnées RGF93 (ETRS89) :** X: 4.8423318 / Y: 43.8429678  
**Code Hydro:** X3010560      **Rive de référence:** Non renseigné


**1764**
Nature du repère : **Laisse d'inondation**


Nature de l'inondation : **Débordement de cours d'eau**

**Commentaires :** 13\_Eyragues\_Real\_1764 Plus d'infos : [http://carmen.developpement-durable.gouv.fr/IHM/metadata/PACA/Publication/Marques\\_Crues/Technique/13\\_Eyragues\\_Real\\_1764.pdf](http://carmen.developpement-durable.gouv.fr/IHM/metadata/PACA/Publication/Marques_Crues/Technique/13_Eyragues_Real_1764.pdf)

**GÉNÉRAL**

---

**Code :** RepCrue\_PACA13\_305\_1      **Date de mise à jour :** 11/02/2021  
**Auteur :** DREAL PACA



**MARQUE**

---

**Maximum de l'inondation :** Oui  
**Visibilité :** Non renseigné      **État du repère :** Non renseigné  
**Pérennité :** Non renseigné      **Repère calculé :** Non renseigné  
**PHEC :** Non renseigné

**SOURCE DE REPÉRAGE : REPÈRES DE CRUES ISSUS DU RECENSEMENT MENÉ PAR LA DREAL PACA -**

---

**Type de repérage :** Source bibliographique  
**Organisme(s) :** DREAL Provence-Alpes-Cote d'Azur