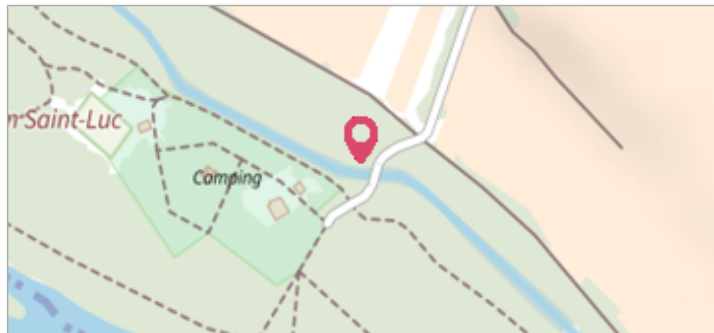

	Commune : CHATEAUNEUF-DU-PAPE	Rivière : Le Rhône
Proche 5892 Islon Saint-Luc #2		
Commentaires : - l'adresse du titre est obtenue par croisement entre la bd adresse et les coordonnées du site.	1	Repère(s) sur le site


GÉNÉRAL	
Unité de gestion : Grand Delta	Date de mise à jour : 16/06/2017
Code : RepCrue_PACA84_263	Auteur : DREAL PACA



GÉOLOCALISATION	
Coordonnées WGS84 : X: 4.82464277 / Y: 44.04175490	
Coordonnées RGF93 (Lambert 93) X: 846227.43 / Y: 6328662.13	
Coordonnées RGF93 (ETRS89) : X: 4.8246428 / Y: 44.0417549	
Code Hydro : V---0000	Rive de référence : Non renseigné

	1^{er} Décembre 2003	Altitude calculée de l'eau : 22.94 m
	Nature de l'inondation : Débordement de cours d'eau	Nature du repère : Laisse d'inondation
Commentaires : 84_ChateauneufDuPape_Rhone_2003-12_2 Plus d'infos : http://carmen.developpement-durable.gouv.fr/IHM/metadata/PACA/Publication/Marques_Crues/Technique/84_ChateauneufDuPape_Rhone_2003-12_2.pdf		

GÉNÉRAL	
Code : RepCrue_PACA84_263_1	Date de mise à jour :
Auteur : DREAL PACA	11/02/2021



MARQUE	
Maximum de l'inondation : Oui	Visibilité : Non renseigné
Pérennité : Non renseigné	État du repère : Non renseigné
PHEC : Non renseigné	Repère calculé : Non renseigné

SOURCE DE REPÉRAGE : REPÈRES DE CRUES ISSUS DU RECENSEMENT MENÉ PAR LA DREAL PACA -	
Type de repérage : Source bibliographique	
Organisme : DREAL Provence-Alpes-Cote d'Azur	

NIVELLEMENT INITIAL	
Méthode : Non renseigné	
Référence nivelée : Marque d'inondation	
Système altimétrique : NGF IGN 1969 (système normal)	
Altitude de la référence (en m) : 22.940 m	
Altitude calculée de l'eau (en m) : 22.94	