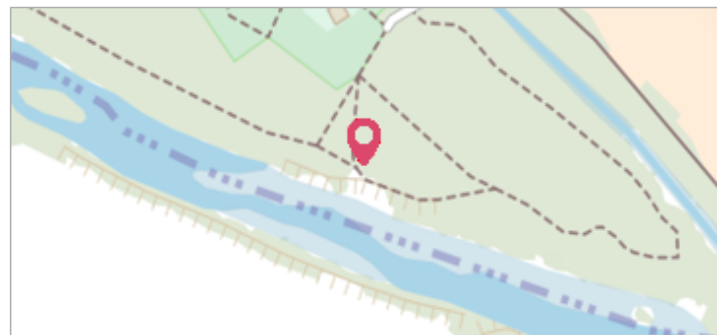
	Commune : CHATEAUNEUF-DU-PAPE	Rivière : Le Rhône
Proche 5892 Islon Saint-Luc		

Commentaires : Mayre de merderic - l'adresse du titre est obtenue par croisement entre la bd adresse et les coordonnées du site.	1	Repère(s) sur le site
---	----------	-----------------------


GÉNÉRAL

Unité de gestion : Grand Delta
Code : RepCrue_PACA84_260 **Date de mise à jour :** 16/06/2017
Auteur : DREAL PACA



GÉOLOCALISATION


Coordonnées WGS84 : X: 4.82392081 / Y: 44.04008020
Coordonnées RGF93 (Lambert 93) : X: 846173.88 / Y: 6328474.77
Coordonnées RGF93 (ETRS89) : X: 4.8239208 / Y: 44.0400802
Code Hydro: V---0000 **Rive de référence:** Non renseigné

	1er décembre 2003	Altitude calculée de l'eau : 23.34 m
Nature de l'inondation : Débordement de cours d'eau		Nature du repère : Laisse d'inondation

Commentaires : 84_ChateauneufDuPape_Rhone_2003-12_3 Plus d'infos : http://carmen.developpement-durable.gouv.fr/IHM/metadata/PACA/Publication/Marques_Crues/Technique/84_ChateauneufDuPape_Rhone_2003-12_3.pdf

GÉNÉRAL

Code : RepCrue_PACA84_260_1 **Date de mise à jour :** 11/02/2021
Auteur : DREAL PACA



MARQUE

Maximum de l'inondation : Oui
Visibilité : Non renseigné **État du repère :** Non renseigné
Pérennité : Non renseigné **Repère calculé :** Non renseigné
PHEC : Non renseigné

SOURCE DE REPÉRAGE : REPÈRES DE CRUES ISSUS DU RECENSEMENT MENÉ PAR LA DREAL PACA -

Type de repérage : Source bibliographique
Organisme(s) : DREAL Provence-Alpes-Cote d'Azur

NIVELLEMENT INITIAL

Méthode : Non renseigné
Référence nivelée : Marque d'inondation
Système altimétrique : NGF IGN 1969 (système normal)
Altitude de la référence (en m) : 23.340 m
Altitude calculée de l'eau (en m) : 23.34