
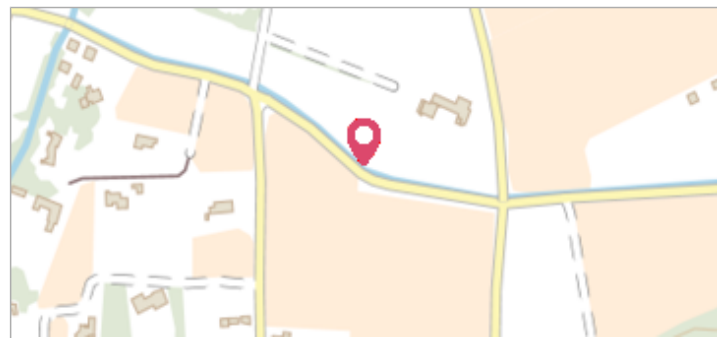


| | | |
|---|-------------------------|--------------------------------|
|  | Commune : ORANGE | Rivière : La Meyne |
| 1252 Route du Grès | | |
| Commentaires : - l'adresse du titre est obtenue par croisement entre la bd adresse et les coordonnées du site. | | 1 Repère(s) sur le site |


GÉNÉRAL

Unité de gestion : Grand Delta
Code : RepCrue_PACA84_193 **Date de mise à jour** : 16/06/2017
Auteur : DREAL PACA



GÉOLOCALISATION

Coordonnées WGS84 : X: 4.80094308 / Y: 44.11075630
Coordonnées RGF93 (Lambert 93) X: 844153.62 / Y: 6336283.11
Coordonnées RGF93 (ETRS89) : X: 4.8009431 / Y: 44.1107563
Code Hydro: V5480560 **Rive de référence**: Non renseigné

| | | |
|--|-------------------------|---|
|  | 8 septembre 2002 | Altitude calculée de l'eau : 31.65 m |
| Nature de l'inondation : Débordement de cours d'eau | | Nature du repère : Laisse d'inondation |

Commentaires : 84_Orange_Meyne_2002-09_03 Plus d'infos : http://carmen.developpement-durable.gouv.fr/IHM/metadata/PACA/Publication/Marques_Crues/Technique/84_Orange_Meyne_2002-09_03.pdf

GÉNÉRAL

Code : RepCrue_PACA84_193_1 **Date de mise à jour** : 11/02/2021
Auteur : DREAL PACA



MARQUE

Maximum de l'inondation : Oui
Visibilité : Non renseigné **État du repère** : Non renseigné
Pérennité : Non renseigné **Repère calculé** : Non renseigné
PHEC : Non renseigné

SOURCE DE REPÉRAGE : REPÈRES DE CRUES ISSUS DU RECENSEMENT MENÉ PAR LA DREAL PACA -

Type de repérage : Source bibliographique
Organisme(s) : DREAL Provence-Alpes-Cote d'Azur

NIVELLEMENT INITIAL

Méthode : Non renseigné
Référence nivelée : Marque d'inondation
Système altimétrique : NGF IGN 1969 (système normal)
Altitude de la référence (en m) : 31.650 m
Altitude calculée de l'eau (en m) : 31.65