


Commune : **ORANGE** | Rivière : **La Meyne**

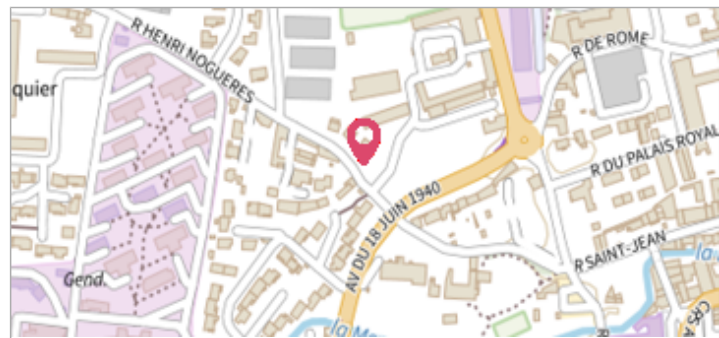
 **45 Rue Henri Noguères**

Commentaires : - l'adresse du titre est obtenue par croisement entre la bd adresse et les coordonnées du site.

1 Repère(s) sur le site


GÉNÉRAL

Unité de gestion : Grand Delta
Code : RepCrue_PACA84_190 **Date de mise à jour :** 16/06/2017
Auteur : DREAL PACA



GÉOLOCALISATION

Coordonnées WGS84 : X: 4.80058153 / Y: 44.13946820
Coordonnées RGF93 (Lambert 93) X: 844051.95 / Y: 6339471.64
Coordonnées RGF93 (ETRS89) : X: 4.8005815 / Y: 44.1394682
Code Hydro: V5480560 **Rive de référence:** Non renseigné

 **8 septembre 2002** Altitude calculée de l'eau : **39.25 m**

Nature de l'inondation : **Débordement de cours d'eau** Nature du repère : **Laisse d'inondation**

Commentaires : 84_Orange_Meyne_2002-09_53 Plus d'infos : http://carmen.developpement-durable.gouv.fr/IHM/metadata/PACA/Publication/Marques_Crues/Technique/84_Orange_Meyne_2002-09_53.pdf

GÉNÉRAL

Code : RepCrue_PACA84_190_1 **Date de mise à jour :** 11/02/2021
Auteur : DREAL PACA



MARQUE

Maximum de l'inondation : Oui
Visibilité : Non renseigné **État du repère :** Non renseigné
Pérennité : Non renseigné **Repère calculé :** Non renseigné
PHEC : Non renseigné

SOURCE DE REPÉRAGE : REPÈRES DE CRUES ISSUS DU RECENSEMENT MENÉ PAR LA DREAL PACA -

Type de repérage : Source bibliographique
Organisme(s) : DREAL Provence-Alpes-Cote d'Azur

NIVELLEMENT INITIAL

Méthode : Non renseigné
Référence nivelée : Marque d'inondation
Système altimétrique : NGF IGN 1969 (système normal)
Altitude de la référence (en m) : 39.250 m
Altitude calculée de l'eau (en m) : 39.25