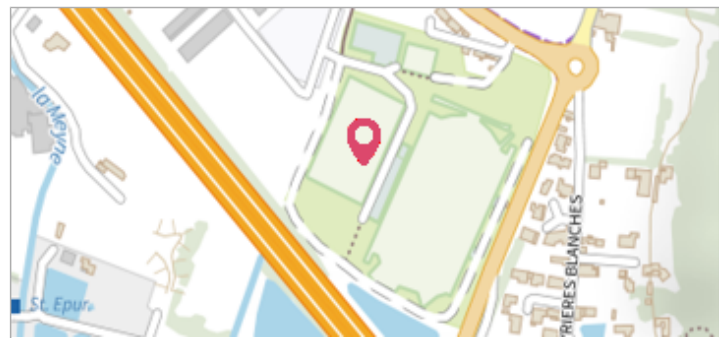
	Commune : ORANGE	Rivière : La Meyne
9004 Avenue Pierre de Coubertin		
Commentaires : - l'adresse du titre est obtenue par croisement entre la bd adresse et les coordonnées du site.		1 Repère(s) sur le site


GÉNÉRAL

Unité de gestion : Grand Delta
Code : RepCrue_PACA84_178 **Date de mise à jour :** 16/06/2017
Auteur : DREAL PACA



GÉOLOCALISATION



Coordonnées WGS84 : X: 4.79852091 / Y: 44.12509570
Coordonnées RGF93 (Lambert 93) X: 843923.49 / Y: 6337871.45
Coordonnées RGF93 (ETRS89) : X: 4.7985209 / Y: 44.1250957
Code Hydro: V5480560 **Rive de référence:** Non renseigné

	8 septembre 2002	Altitude calculée de l'eau : 34.68 m
Nature de l'inondation : Débordement de cours d'eau		Nature du repère : Laisse d'inondation

Commentaires : 84_Orange_Meyne_2002-09_10 Plus d'infos : http://carmen.developpement-durable.gouv.fr/IHM/metadata/PACA/Publication/Marques_Crues/Technique/84_Orange_Meyne_2002-09_10.pdf

GÉNÉRAL

Code : RepCrue_PACA84_178_1 **Date de mise à jour :** 11/02/2021
Auteur : DREAL PACA



MARQUE

Maximum de l'inondation : Oui
Visibilité : Non renseigné **État du repère :** Non renseigné
Pérennité : Non renseigné **Repère calculé :** Non renseigné
PHEC : Non renseigné

SOURCE DE REPÉRAGE : REPÈRES DE CRUES ISSUS DU RECENSEMENT MENÉ PAR LA DREAL PACA -

Type de repérage : Source bibliographique
Organisme(s) : DREAL Provence-Alpes-Cote d'Azur

NIVELLEMENT INITIAL

Méthode : Non renseigné
Référence nivelée : Marque d'inondation
Système altimétrique : NGF IGN 1969 (système normal)
Altitude de la référence (en m) : 34.680 m
Altitude calculée de l'eau (en m) : 34.68