


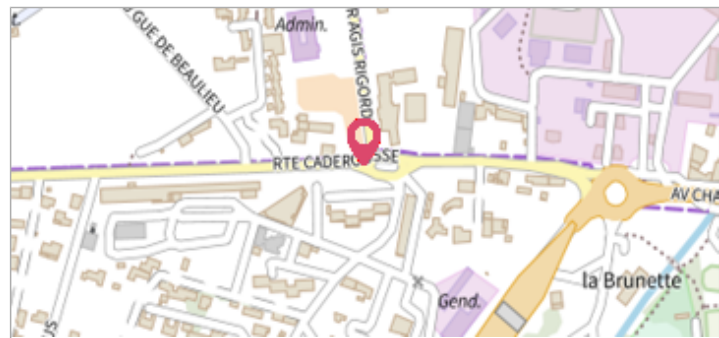
Commune : **ORANGE** | Rivière : **La Meyne**

 **258 Route Caderousse**

**Commentaires :** - l'adresse du titre est obtenue par croisement entre la bd adresse et les coordonnées du site. **1** Repère(s) sur le site


**GÉNÉRAL**

**Unité de gestion :** Grand Delta  
**Code :** RepCrue\_PACA84\_166 **Date de mise à jour :** 16/06/2017  
**Auteur :** DREAL PACA



**GÉOLOCALISATION**

**Coordonnées WGS84 :** X: 4.79379538 / Y: 44.13650870  
**Coordonnées RGF93 (Lambert 93)** X: 843516.6 / Y: 6339130.56  
**Coordonnées RGF93 (ETRS89)** : X: 4.7937954 / Y: 44.1365087  
**Code Hydro:** V5480560 **Rive de référence:** Non renseigné

 **8 septembre 2002** Altitude calculée de l'eau : **38.41 m**

Nature de l'inondation : **Débordement de cours d'eau** Nature du repère : **Laisse d'inondation**

**Commentaires :** 84\_Orange\_Meyne\_2002-09\_12 Plus d'infos : [http://carmen.developpement-durable.gouv.fr/IHM/metadata/PACA/Publication/Marques\\_Crues/Technique/84\\_Orange\\_Meyne\\_2002-09\\_12.pdf](http://carmen.developpement-durable.gouv.fr/IHM/metadata/PACA/Publication/Marques_Crues/Technique/84_Orange_Meyne_2002-09_12.pdf)

**GÉNÉRAL**

**Code :** RepCrue\_PACA84\_166\_1 **Date de mise à jour :** 11/02/2021  
**Auteur :** DREAL PACA



**MARQUE**

**Maximum de l'inondation :** Oui  
**Visibilité :** Non renseigné **État du repère :** Non renseigné  
**Pérennité :** Non renseigné **Repère calculé :** Non renseigné  
**PHEC :** Non renseigné

**SOURCE DE REPÉRAGE : REPÈRES DE CRUES ISSUS DU RECENSEMENT MENÉ PAR LA DREAL PACA -**

**Type de repérage :** Source bibliographique  
**Organisme(s) :** DREAL Provence-Alpes-Cote d'Azur

**NIVELLEMENT INITIAL**

**Méthode :** Non renseigné  
**Référence nivelée :** Marque d'inondation  
**Système altimétrique :** NGF IGN 1969 (système normal)  
**Altitude de la référence (en m) :** 38.410 m  
**Altitude calculée de l'eau (en m) :** 38.41