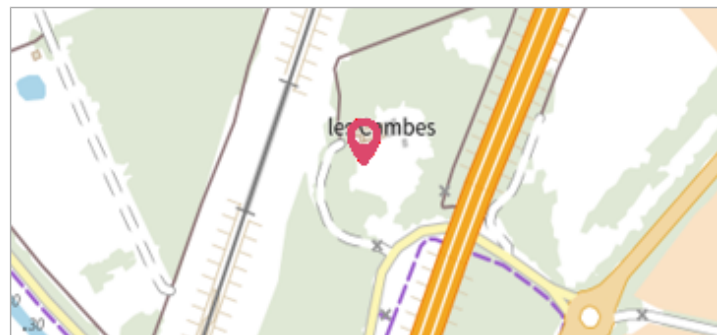
	Commune : ORANGE	Rivière : Le Rhône
9017 Auriac		
Commentaires : - l'adresse du titre est obtenue par croisement entre la bd adresse et les coordonnées du site.		2 Repère(s) sur le site


GÉNÉRAL

Unité de gestion : Grand Delta
Code : RepCrue_PACA84_122 **Date de mise à jour** : 16/06/2017
Auteur : DREAL PACA



GÉOLOCALISATION

Coordonnées WGS84 : X: 4.76916439 / Y: 44.07753010
Coordonnées RGF93 (Lambert 93) X: 841693.08 / Y: 6332534.89
Coordonnées RGF93 (ETRS89) : X: 4.7691644 / Y: 44.0775301
Code Hydro: V---0000 **Rive de référence**: Non renseigné

	31 mai 1856	Altitude calculée de l'eau : 29.93 m
Nature de l'inondation : Débordement de cours d'eau		Nature du repère : Laisse d'inondation

Commentaires : 84_Orange_Rhone_1856-05 Plus d'infos : http://carmen.developpement-durable.gouv.fr/IHM/metadata/PACA/Publication/Marques_Crues/Technique/84_Orange_Rhone_1856-05.pdf

GÉNÉRAL

Code : RepCrue_PACA84_122_1 **Date de mise à jour** : 11/02/2021
Auteur : DREAL PACA



MARQUE

Maximum de l'inondation : Oui
Visibilité : Non renseigné **État du repère** : Non renseigné
Pérennité : Non renseigné **Repère calculé** : Non renseigné
PHEC : Non renseigné

SOURCE DE REPÉRAGE : REPÈRES DE CRUES ISSUS DU RECENSEMENT MENÉ PAR LA DREAL PACA -

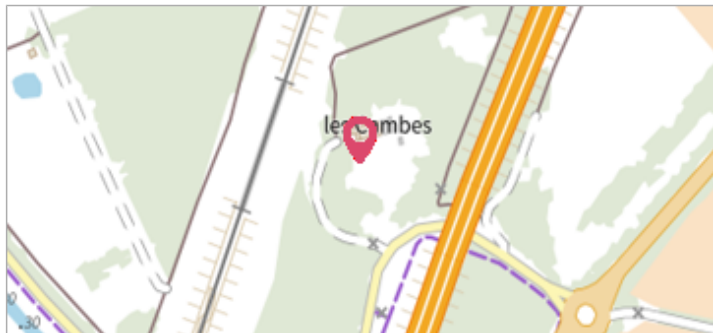
Type de repérage : Source bibliographique
Organisme(s) : DREAL Provence-Alpes-Cote d'Azur

NIVELLEMENT INITIAL

Méthode : Non renseigné
Référence nivelée : Marque d'inondation
Système altimétrique : NGF IGN 1969 (système normal)
Altitude de la référence (en m) : 29.930 m
Altitude calculée de l'eau (en m) : 29.93

Commune : **ORANGE**Rivière : **Le Rhône****9017 Auriac****Commentaires** : - l'adresse du titre est obtenue par croisement entre la bd adresse et les coordonnées du site.**2**

Repère(s) sur le site

GÉNÉRAL**Unité de gestion** : Grand Delta**Code** : RepCrue_PACA84_122**Date de mise à jour** : 16/06/2017**Auteur** : DREAL PACA**GÉOLOCALISATION****Coordonnées WGS84** : X: 4.76916439 / Y: 44.07753010**Coordonnées RGF93 (Lambert 93)** X: 841693.08 / Y: 6332534.89**Coordonnées RGF93 (ETRS89)** : X: 4.7691644 / Y: 44.0775301**Code Hydro**: V---0000**Rive de référence**: Non renseigné**7 novembre 1963**Altitude calculée de l'eau : **28.83 m**Nature de l'inondation : **Débordement de cours d'eau**Nature du repère : **Laisse d'inondation****Commentaires** : 84_Orange_Rhone_1963_1 Plus d'infos :http://carmen.developpement-durable.gouv.fr/IHM/metadata/PACA/Publication/Marques_Crues/Technique/84_Orange_Rhone_1963_1.pdf**GÉNÉRAL****Code** : RepCrue_PACA84_122_2**Date de mise à jour** :**Auteur** : DREAL PACA

11/02/2021

MARQUE**Maximum de l'inondation** : Oui**Visibilité** : Non renseigné**État du repère** : Non renseigné**Pérennité** : Non renseigné**Repère calculé** : Non renseigné**PHEC** : Non renseigné**SOURCE DE REPÉRAGE : REPÈRES DE CRUES ISSUS DU RECENSEMENT MENÉ PAR LA DREAL PACA -****Type de repérage** : Source bibliographique**Organisme(s)** : DREAL Provence-Alpes-Cote d'Azur**NIVELLEMENT INITIAL****Méthode** : Non renseigné**Référence nivelée** : Marque d'inondation**Système altimétrique** : NGF IGN 1969 (système normal)**Altitude de la référence (en m)** : 28.830 m**Altitude calculée de l'eau (en m)** : 28.83