


Commune : **ORANGE**Rivière : **L' Aigue (ou Eygues ou Aygues)****1712 Chemin de Martignan****Commentaires** : - l'adresse du titre est obtenue par croisement entre la bd adresse et les coordonnées du site.**3**

Repère(s) sur le site

**GÉNÉRAL****Unité de gestion** : Grand Delta**Code** : RepCrue\_PACA84\_121**Date de mise à jour** : 04/10/2024**Auteur** : DREAL PACA**GÉOLOCALISATION****Coordonnées WGS84** : X: 4.76777403 / Y: 44.13945330**Coordonnées RGF93 (Lambert 93)** X: 841427.73 / Y: 6339410.68**Coordonnées RGF93 (ETRS89)** : X: 4.767774 / Y: 44.1394533**Code Hydro**: V53-0400**Rive de référence**: Non renseigné**24 septembre 1924**Altitude calculée de l'eau : **36.75 m**Nature de l'inondation : **Débordement de cours d'eau**Nature du repère : **Laisse d'inondation****Commentaires** : 84\_Orange\_Aigue\_1924-09\_05 Plus d'infos :[http://carmen.developpement-durable.gouv.fr/IHM/metadata/PACA/Publication/Marques\\_Crues/Technique/84\\_Orange\\_Aigue\\_1924-09\\_05.pdf](http://carmen.developpement-durable.gouv.fr/IHM/metadata/PACA/Publication/Marques_Crues/Technique/84_Orange_Aigue_1924-09_05.pdf)**GÉNÉRAL****Code** : RepCrue\_PACA84\_121\_1**Date de mise à jour** :**Auteur** : DREAL PACA

11/02/2021

**MARQUE****Maximum de l'inondation** : Oui**Visibilité** : Non renseigné**État du repère** : Non renseigné**Pérennité** : Non renseigné**Repère calculé** : Non renseigné**PHEC** : Non renseigné**SOURCE DE REPÉRAGE : REPÈRES DE CRUES ISSUS DU RECENSEMENT MENÉ PAR LA DREAL PACA -****Type de repérage** : Source bibliographique**Organisme(s)** : DREAL Provence-Alpes-Cote d'Azur**NIVELLEMENT INITIAL****Méthode** : Non renseigné**Référence nivelée** : Marque d'inondation**Système altimétrique** : NGF IGN 1969 (système normal)**Altitude de la référence (en m)** : 36.750 m**Altitude calculée de l'eau (en m)** : 36.75

|   |                         |   |
|---|-------------------------|---|
|                                      | Commune : <b>ORANGE</b> | Rivière : <b>L' Aigue (ou Eygues ou Aygues)</b> |
| <b>1712 Chemin de Martignan</b>   |                         | <b>3</b> Repère(s) sur le site                  |
| <b>Commentaires</b> : - l'adresse du titre est obtenue par croisement entre la bd adresse et les coordonnées du site. |                         |   |

**GÉNÉRAL**

---


**Unité de gestion** : Grand Delta  
**Code** : RepCrue\_PACA84\_121      **Date de mise à jour** : 04/10/2024  
**Auteur** : DREAL PACA



**GÉOLOCALISATION**

---

**Coordonnées WGS84** : X: 4.76777403 / Y: 44.13945330  
**Coordonnées RGF93 (Lambert 93)** X: 841427.73 / Y: 6339410.68  
**Coordonnées RGF93 (ETRS89)** : X: 4.767774 / Y: 44.1394533  
**Code Hydro**: V53-0400      **Rive de référence**: Non renseigné


|   |             |   |
|---|-------------|---|
|  | <b>1935</b> | Altitude calculée de l'eau : <b>36.75 m</b>   |
| Nature de l'inondation : <b>Débordement de cours d'eau</b>                        |             | Nature du repère : <b>Laisse d'inondation</b> |

**Commentaires** : 84\_Orange\_Aigue\_1935\_4 Plus d'infos : [http://carmen.developpement-durable.gouv.fr/IHM/metadata/PACA/Publication/Marques\\_Crues/Technique/84\\_Orange\\_Aigue\\_1935\\_4.pdf](http://carmen.developpement-durable.gouv.fr/IHM/metadata/PACA/Publication/Marques_Crues/Technique/84_Orange_Aigue_1935_4.pdf)

**GÉNÉRAL**

---

**Code** : RepCrue\_PACA84\_121\_2      **Date de mise à jour** : 11/02/2021  
**Auteur** : DREAL PACA



**MARQUE**

---

**Maximum de l'inondation** : Oui  
**Visibilité** : Non renseigné      **État du repère** : Non renseigné  
**Pérennité** : Non renseigné      **Repère calculé** : Non renseigné  
**PHEC** : Non renseigné

**SOURCE DE REPÉRAGE : REPÈRES DE CRUES ISSUS DU RECENSEMENT MENÉ PAR LA DREAL PACA -**


---

**Type de repérage** : Source bibliographique  
**Organisme(s)** : DREAL Provence-Alpes-Cote d'Azur

**NIVELLEMENT INITIAL**

---

**Méthode** : Non renseigné  
**Référence nivelée** : Marque d'inondation  
**Système altimétrique** : NGF IGN 1969 (système normal)  
**Altitude de la référence (en m)** : 36.750 m  
**Altitude calculée de l'eau (en m)** : 36.75

|   |                         |   |
|---|-------------------------|---|
|                                      | Commune : <b>ORANGE</b> | Rivière : <b>L' Aigue (ou Eygues ou Aygues)</b> |
| <b>1712 Chemin de Martignan</b>   |                         | <b>3</b> Repère(s) sur le site                  |
| <b>Commentaires</b> : - l'adresse du titre est obtenue par croisement entre la bd adresse et les coordonnées du site. |                         |   |

**GÉNÉRAL**

---


**Unité de gestion** : Grand Delta  
**Code** : RepCrue\_PACA84\_121      **Date de mise à jour** : 04/10/2024  
**Auteur** : DREAL PACA



**GÉOLOCALISATION**

---

**Coordonnées WGS84** : X: 4.76777403 / Y: 44.13945330  
**Coordonnées RGF93 (Lambert 93)** X: 841427.73 / Y: 6339410.68  
**Coordonnées RGF93 (ETRS89)** : X: 4.767774 / Y: 44.1394533  
**Code Hydro**: V53-0400      **Rive de référence**: Non renseigné


|   |             |   |
|---|-------------|---|
|  | <b>1948</b> | Altitude calculée de l'eau : <b>36.75 m</b>   |
| Nature de l'inondation : <b>Débordement de cours d'eau</b>                        |             | Nature du repère : <b>Laisse d'inondation</b> |

**Commentaires** : 84\_Orange\_Aigue\_1948 Plus d'infos : [http://carmen.developpement-durable.gouv.fr/IHM/metadata/PACA/Publication/Marques\\_Crues/Technique/84\\_Orange\\_Aigue\\_1948.pdf](http://carmen.developpement-durable.gouv.fr/IHM/metadata/PACA/Publication/Marques_Crues/Technique/84_Orange_Aigue_1948.pdf)

**GÉNÉRAL**

---

**Code** : RepCrue\_PACA84\_121\_3      **Date de mise à jour** : 11/02/2021  
**Auteur** : DREAL PACA



**MARQUE**

---

**Maximum de l'inondation** : Oui  
**Visibilité** : Non renseigné      **État du repère** : Non renseigné  
**Pérennité** : Non renseigné      **Repère calculé** : Non renseigné  
**PHEC** : Non renseigné

**SOURCE DE REPÉRAGE : REPÈRES DE CRUES ISSUS DU RECENSEMENT MENÉ PAR LA DREAL PACA -**

---

**Type de repérage** : Source bibliographique  
**Organisme(s)** : DREAL Provence-Alpes-Cote d'Azur

**NIVELLEMENT INITIAL**

---

**Méthode** : Non renseigné  
**Référence nivelée** : Marque d'inondation  
**Système altimétrique** : NGF IGN 1969 (système normal)  
**Altitude de la référence (en m)** : 36.750 m  
**Altitude calculée de l'eau (en m)** : 36.75