
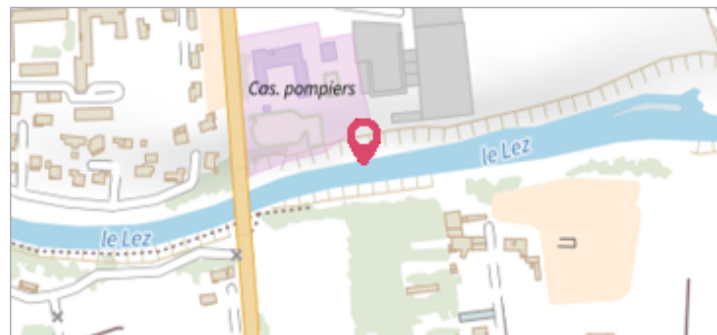


| | | |
|---|--------------------------|--------------------------------|
|  | Commune : BOLLENE | Rivière : Le Lez |
| <h2>73 Impasse Georges Bizet #2</h2> | | |
| Commentaires : - l'adresse du titre est obtenue par croisement entre la bd adresse et les coordonnées du site. | | 1 Repère(s) sur le site |

GÉNÉRAL


Unité de gestion : Grand Delta
Code : RepCrue_PACA84_108 **Date de mise à jour :** 16/06/2017
Auteur : DREAL PACA



GÉOLOCALISATION

Coordonnées WGS84 : X: 4.76071849 / Y: 44.28201750
Coordonnées RGF93 (Lambert 93) : X: 840510.21 / Y: 6355232.95
Coordonnées RGF93 (ETRS89) : X: 4.7607185 / Y: 44.2820175
Code Hydro: V52-0400 **Rive de référence:** Non renseigné



| | | |
|---|--|---|
|  | <h2>2 décembre 2003</h2> | |
| | Nature de l'inondation : Débordement de cours d'eau | Nature du repère : Laisse d'inondation |

Commentaires : 84_Bollene_Lez_2003-12_06 Plus d'infos : http://carmen.developpement-durable.gouv.fr/IHM/metadata/PACA/Publication/Marques_Crues/Technique/84_Bollene_Lez_2003-12_06.pdf

GÉNÉRAL

Code : RepCrue_PACA84_108_1 **Date de mise à jour :** 11/02/2021
Auteur : DREAL PACA



MARQUE

Maximum de l'inondation : Oui
Visibilité : Non renseigné **État du repère :** Non renseigné
Pérennité : Non renseigné **Repère calculé :** Non renseigné
PHEC : Non renseigné

SOURCE DE REPÉRAGE : REPÈRES DE CRUES ISSUS DU RECENSEMENT MENÉ PAR LA DREAL PACA -

Type de repérage : Source bibliographique
Organisme(s) : DREAL Provence-Alpes-Cote d'Azur