

Commune : **BOLLENE** | Rivière : **Le Lez**

15 Rue Frédéric Mistral

Commentaires : - l'adresse du titre est obtenue par croisement entre la bd adresse et les coordonnées du site.

2 Repère(s) sur le site

GÉNÉRAL

Unité de gestion : Grand Delta
Code : RepCrue_PACA84_077 **Date de mise à jour :** 16/06/2017
Auteur : DREAL PACA



GÉOLOCALISATION

Coordonnées WGS84 : X: 4.74937176 / Y: 44.28055010
Coordonnées RGF93 (Lambert 93) X: 839608.47 / Y: 6355049.84
Coordonnées RGF93 (ETRS89) : X: 4.7493718 / Y: 44.2805501
Code Hydro: V52-0400 **Rive de référence:** Non renseigné


30 septembre 1993

Nature de l'inondation : **Débordement de cours d'eau** Nature du repère : **Laisse d'inondation**

Commentaires : 84_Bollene_Lez_1993-10_21 Plus d'infos : http://carmen.developpement-durable.gouv.fr/IHM/metadata/PACA/Publication/Marques_Crues/Technique/84_Bollene_Lez_1993-10_21.pdf

GÉNÉRAL

Code : RepCrue_PACA84_077_1 **Date de mise à jour :** 11/02/2021
Auteur : DREAL PACA



MARQUE

Maximum de l'inondation : Oui
Visibilité : Non renseigné **État du repère :** Non renseigné
Pérennité : Non renseigné **Repère calculé :** Non renseigné
PHEC : Non renseigné

SOURCE DE REPÉRAGE : REPÈRES DE CRUES ISSUS DU RECENSEMENT MENÉ PAR LA DREAL PACA -

Type de repérage : Source bibliographique
Organisme(s) : DREAL Provence-Alpes-Cote d'Azur

Commune : **BOLLENE** | Rivière : **Le Lez**

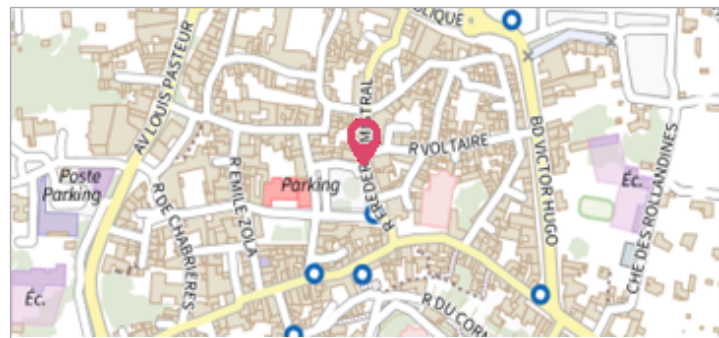
15 Rue Frédéric Mistral

Commentaires : - l'adresse du titre est obtenue par croisement entre la bd adresse et les coordonnées du site.

2 Repère(s) sur le site

GÉNÉRAL

Unité de gestion : Grand Delta
Code : RepCrue_PACA84_077 **Date de mise à jour :** 16/06/2017
Auteur : DREAL PACA



GÉOLOCALISATION

Coordonnées WGS84 : X: 4.74937176 / Y: 44.28055010
Coordonnées RGF93 (Lambert 93) X: 839608.47 / Y: 6355049.84
Coordonnées RGF93 (ETRS89) : X: 4.7493718 / Y: 44.2805501
Code Hydro: V52-0400 **Rive de référence:** Non renseigné



30 septembre 1993

Nature de l'inondation : **Débordement de cours d'eau** Nature du repère : **Laisse d'inondation**

Commentaires : 84_Bollene_Lez_1993-10_22 Plus d'infos : http://carmen.developpement-durable.gouv.fr/IHM/metadata/PACA/Publication/Marques_Crues/Technique/84_Bollene_Lez_1993-10_22.pdf

GÉNÉRAL

Code : RepCrue_PACA84_077_2 **Date de mise à jour :** 11/02/2021
Auteur : DREAL PACA



MARQUE

Maximum de l'inondation : Oui
Visibilité : Non renseigné **État du repère :** Non renseigné
Pérennité : Non renseigné **Repère calculé :** Non renseigné
PHEC : Non renseigné

SOURCE DE REPÉRAGE : REPÈRES DE CRUES ISSUS DU RECENSEMENT MENÉ PAR LA DREAL PACA -

Type de repérage : Source bibliographique
Organisme(s) : DREAL Provence-Alpes-Cote d'Azur