
Commune : **BOLLENE**

Rivière : **Le Lez**

**Rue du Presbytère**

**Commentaires** : - l'adresse du titre est obtenue par croisement entre la bd adresse et les coordonnées du site.

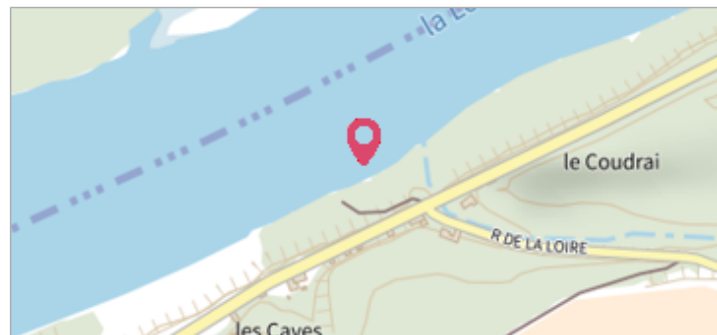
**1** Repère(s) sur le site

**GÉNÉRAL**

**Unité de gestion** : Grand Delta

**Code** : RepCrue\_PACA84\_071 **Date de mise à jour** : 16/06/2017

**Auteur** : DREAL PACA




**GÉOLOCALISATION**

**Coordonnées WGS84** : X: 4.74894512 / Y: 44.28054100

**Coordonnées RGF93 (Lambert 93)** X: 839574.45 / Y: 6355048.08

**Coordonnées RGF93 (ETRS89)** : X: 4.7489451 / Y: 44.280541

**Code Hydro**: V52-0400 **Rive de référence**: Non renseigné


**30 Septembre 1993**

Nature de l'inondation : **Débordement de cours d'eau**


Nature du repère : **Marque gravée**

**Commentaires** : 84\_Bollene\_Lez\_1993-10\_33 Plus d'infos : [http://carmen.developpement-durable.gouv.fr/IHM/metadata/PACA/Publication/Marques\\_Crues/Technique/84\\_Bollene\\_Lez\\_1993-10\\_33.pdf](http://carmen.developpement-durable.gouv.fr/IHM/metadata/PACA/Publication/Marques_Crues/Technique/84_Bollene_Lez_1993-10_33.pdf)

**GÉNÉRAL**

**Code** : RepCrue\_PACA84\_071\_1 **Date de mise à jour** : 11/02/2021

**Auteur** : DREAL PACA



**MARQUE**

**Maximum de l'inondation** : Oui

**Visibilité** : Non renseigné **État du repère** : Non renseigné

**Pérennité** : Non renseigné **Repère calculé** : Non renseigné

**PHEC** : Non renseigné

**SOURCE DE REPÉRAGE : REPÈRES DE CRUES ISSUS DU RECENSEMENT MENÉ PAR LA DREAL PACA -**

**Type de repérage** : Source bibliographique

**Organisme** : DREAL Provence-Alpes-Cote d'Azur