	Commune : <b>MORNAS</b>	Rivière : <b>L' Aigue (ou Eygues ou Aygues)</b>
<b>924 B Chemin du Moulin</b>		

**Commentaires** : - l'adresse du titre est obtenue par croisement entre la bd adresse et les coordonnées du site. **4** Repère(s) sur le site


**GÉNÉRAL**

**Unité de gestion** : Grand Delta  
**Code** : RepCrue\_PACA84\_025      **Date de mise à jour** : 04/10/2024  
**Auteur** : DREAL PACA



**GÉOLOCALISATION**

**Coordonnées WGS84** : X: 4.73115177 / Y: 44.19025590  
**Coordonnées RGF93 (Lambert 93)** X: 838374.57 / Y: 6344988.69  
**Coordonnées RGF93 (ETRS89)** : X: 4.7311518 / Y: 44.1902559  
**Code Hydro**: V53-0400      **Rive de référence**: Non renseigné

	<b>1935</b>	Altitude calculée de l'eau : <b>35.05 m</b>
Nature de l'inondation : <b>Débordement de cours d'eau</b>		Nature du repère : <b>Marque peinture ou encre</b>

**Commentaires** : 84\_Mornas\_Aigue\_1935\_1 Plus d'infos : [http://carmen.developpement-durable.gouv.fr/IHM/metadata/PACA/Publication/Marques\\_Crues/Technique/84\\_Mornas\\_Aigue\\_1935\\_1.pdf](http://carmen.developpement-durable.gouv.fr/IHM/metadata/PACA/Publication/Marques_Crues/Technique/84_Mornas_Aigue_1935_1.pdf)

**GÉNÉRAL**

**Code** : RepCrue\_PACA84\_025\_1      **Date de mise à jour** : 11/02/2021  
**Auteur** : DREAL PACA



**MARQUE**


**Maximum de l'inondation** : Oui  
**Visibilité** : Non renseigné      **État du repère** : Non renseigné  
**Pérennité** : Non renseigné      **Repère calculé** : Non renseigné  
**PHEC** : Non renseigné

**SOURCE DE REPÉRAGE : REPÈRES DE CRUES ISSUS DU RECENSEMENT MENÉ PAR LA DREAL PACA -**

**Type de repérage** : Source bibliographique  
**Organisme(s)** : DREAL Provence-Alpes-Cote d'Azur

**NIVELLEMENT INITIAL**

**Méthode** : Non renseigné  
**Référence nivelée** : Marque d'inondation  
**Système altimétrique** : NGF IGN 1969 (système normal)  
**Altitude de la référence (en m)** : 35.050 m  
**Altitude calculée de l'eau (en m)** : 35.05

	Commune : <b>MORNAS</b>	Rivière : <b>L' Aigue (ou Eygues ou Aygues)</b>
<b>924 B Chemin du Moulin</b>		<b>4</b> Repère(s) sur le site
<b>Commentaires</b> : - l'adresse du titre est obtenue par croisement entre la bd adresse et les coordonnées du site.		

**GÉNÉRAL**

---


**Unité de gestion** : Grand Delta  
**Code** : RepCrue\_PACA84\_025      **Date de mise à jour** : 04/10/2024  
**Auteur** : DREAL PACA



**GÉOLOCALISATION**

---

**Coordonnées WGS84** : X: 4.73115177 / Y: 44.19025590  
**Coordonnées RGF93 (Lambert 93)** X: 838374.57 / Y: 6344988.69  
**Coordonnées RGF93 (ETRS89)** : X: 4.7311518 / Y: 44.1902559  
**Code Hydro**: V53-0400      **Rive de référence**: Non renseigné


	<b>1944</b>	Altitude calculée de l'eau : <b>34.65 m</b>
Nature de l'inondation : <b>Débordement de cours d'eau</b>		Nature du repère : <b>Marque peinture ou encre</b>

**Commentaires** : 84\_Mornas\_Aigue\_1944\_1 Plus d'infos : [http://carmen.developpement-durable.gouv.fr/IHM/metadata/PACA/Publication/Marques\\_Crues/Technique/84\\_Mornas\\_Aigue\\_1944\\_1.pdf](http://carmen.developpement-durable.gouv.fr/IHM/metadata/PACA/Publication/Marques_Crues/Technique/84_Mornas_Aigue_1944_1.pdf)

**GÉNÉRAL**

---

**Code** : RepCrue\_PACA84\_025\_2      **Date de mise à jour** : 11/02/2021  
**Auteur** : DREAL PACA



**MARQUE**

---

**Maximum de l'inondation** : Oui  
**Visibilité** : Non renseigné      **État du repère** : Non renseigné  
**Pérennité** : Non renseigné      **Repère calculé** : Non renseigné  
**PHEC** : Non renseigné

**SOURCE DE REPÉRAGE : REPÈRES DE CRUES ISSUS DU RECENSEMENT MENÉ PAR LA DREAL PACA -**


---

**Type de repérage** : Source bibliographique  
**Organisme(s)** : DREAL Provence-Alpes-Cote d'Azur

**NIVELLEMENT INITIAL**

---

**Méthode** : Non renseigné  
**Référence nivelée** : Marque d'inondation  
**Système altimétrique** : NGF IGN 1969 (système normal)  
**Altitude de la référence (en m)** : 34.650 m  
**Altitude calculée de l'eau (en m)** : 34.65

	Commune : <b>MORNAS</b>	Rivière : <b>L' Aigue (ou Eygues ou Aygues)</b>
924 B Chemin du Moulin		<b>4</b> Repère(s) sur le site
Commentaires : - l'adresse du titre est obtenue par croisement entre la bd adresse et les coordonnées du site.		

**GÉNÉRAL**

---


**Unité de gestion :** Grand Delta  
**Code :** RepCrue\_PACA84\_025      **Date de mise à jour :** 04/10/2024  
**Auteur :** DREAL PACA



**GÉOLOCALISATION**

---

**Coordonnées WGS84 :** X: 4.73115177 / Y: 44.19025590  
**Coordonnées RGF93 (Lambert 93) X:** 838374.57 / **Y:** 6344988.69  
**Coordonnées RGF93 (ETRS89) :** X: 4.7311518 / Y: 44.1902559  
**Code Hydro:** V53-0400      **Rive de référence:** Non renseigné


	<b>20 novembre 1951</b>	Altitude calculée de l'eau : <b>35.17 m</b>
Nature de l'inondation : <b>Débordement de cours d'eau</b>		Nature du repère : <b>Marque peinture ou encre</b>

**Commentaires :** 84\_Mornas\_Aigue\_1951-11\_02 Plus d'infos : [http://carmen.developpement-durable.gouv.fr/IHM/metadata/PACA/Publication/Marques\\_Crues/Technique/84\\_Mornas\\_Aigue\\_1951-11\\_02.pdf](http://carmen.developpement-durable.gouv.fr/IHM/metadata/PACA/Publication/Marques_Crues/Technique/84_Mornas_Aigue_1951-11_02.pdf)

**GÉNÉRAL**

---

**Code :** RepCrue\_PACA84\_025\_3      **Date de mise à jour :** 11/02/2021  
**Auteur :** DREAL PACA



**MARQUE**

---

**Maximum de l'inondation :** Oui  
**Visibilité :** Non renseigné      **État du repère :** Non renseigné  
**Pérennité :** Non renseigné      **Repère calculé :** Non renseigné  
**PHEC :** Non renseigné

**SOURCE DE REPÉRAGE : REPÈRES DE CRUES ISSUS DU RECENSEMENT MENÉ PAR LA DREAL PACA -**


---

**Type de repérage :** Source bibliographique  
**Organisme(s) :** DREAL Provence-Alpes-Cote d'Azur

**NIVELLEMENT INITIAL**

---


**Méthode :** Non renseigné  
**Référence nivelée :** Marque d'inondation  
**Système altimétrique :** NGF IGN 1969 (système normal)  
**Altitude de la référence (en m) :** 35.170 m  
**Altitude calculée de l'eau (en m) :** 35.17

	Commune : <b>MORNAS</b> <b>924 B Chemin du Moulin</b>	Rivière : <b>L' Aigue (ou Eygues ou Aygues)</b>
<b>Commentaires</b> : - l'adresse du titre est obtenue par croisement entre la bd adresse et les coordonnées du site.		<b>4</b> Repère(s) sur le site


<b>GÉNÉRAL</b>	
Unité de gestion : Grand Delta	
Code : RepCrue_PACA84_025	Date de mise à jour : 04/10/2024
Auteur : DREAL PACA	



<b>GÉOLOCALISATION</b>	
Coordonnées WGS84 : X: 4.73115177 / Y: 44.19025590	
Coordonnées RGF93 (Lambert 93) X: 838374.57 / Y: 6344988.69	
Coordonnées RGF93 (ETRS89) : X: 4.7311518 / Y: 44.1902559	
Code Hydro: V53-0400	Rive de référence: Non renseigné

	<b>1955</b> Nature de l'inondation : <b>Débordement de cours d'eau</b>	Altitude calculée de l'eau : <b>34.83 m</b> Nature du repère : <b>Marque peinture ou encre</b>
<b>Commentaires</b> : 84_Mornas_Aigue_1955_1 Plus d'infos : <a href="http://carmen.developpement-durable.gouv.fr/IHM/metadata/PACA/Publication/Marques_Crues/Technique/84_Mornas_Aigue_1955_1.pdf">http://carmen.developpement-durable.gouv.fr/IHM/metadata/PACA/Publication/Marques_Crues/Technique/84_Mornas_Aigue_1955_1.pdf</a>		

<b>GÉNÉRAL</b>	
Code : RepCrue_PACA84_025_4	Date de mise à jour : 11/02/2021
Auteur : DREAL PACA	



<b>MARQUE</b>	
Maximum de l'inondation : Oui	
Visibilité : Non renseigné	État du repère : Non renseigné
Pérennité : Non renseigné	Repère calculé : Non renseigné
PHEC : Non renseigné	

<b>SOURCE DE REPÉRAGE : REPÈRES DE CRUES ISSUS DU RECENSEMENT MENÉ PAR LA DREAL PACA -</b>	
Type de repérage : Source bibliographique	
Organisme(s) : DREAL Provence-Alpes-Cote d'Azur	

<b>NIVELLEMENT INITIAL</b>	
Méthode : Non renseigné	
Référence nivelée : Marque d'inondation	
Système altimétrique : NGF IGN 1969 (système normal)	
Altitude de la référence (en m) : 34.830 m	
Altitude calculée de l'eau (en m) : 34.83	