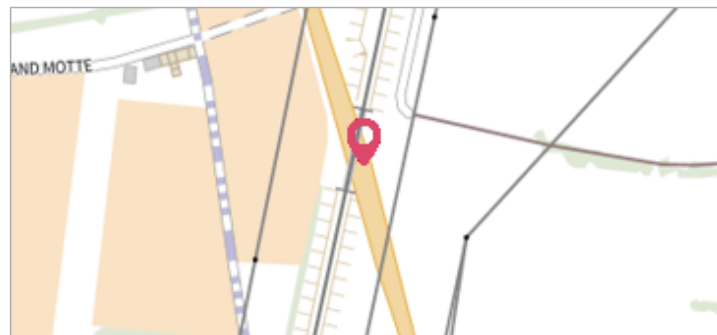

Commune : **BOLLENE**
Rivière : **Le Lauzon**

## 5022 La Grande Motte

**Commentaires :** - l'adresse du titre est obtenue par croisement entre la bd adresse et les coordonnées du site.
 **1** Repère(s) sur le site


**GÉNÉRAL**

**Unité de gestion :** Grand Delta  
**Code :** RepCrue\_PACA84\_002      **Date de mise à jour :** 16/06/2017  
**Auteur :** DREAL PACA



**GÉOLOCALISATION**

**Coordonnées WGS84 :** X: 4.69863583 / Y: 44.27644780  
**Coordonnées RGF93 (Lambert 93) :** X: 835569.93 / Y: 6354505.8  
**Coordonnées RGF93 (ETRS89) :** X: 4.6986358 / Y: 44.2764478  
**Code Hydro:** X1330500      **Rive de référence:** Non renseigné



**Décembre 2003**
Altitude calculée de l'eau : **43.86 m**

Nature de l'inondation : **Débordement de cours d'eau**
Nature du repère : **Marque peinture ou encre**

**Commentaires :** 84\_Bollene\_Lauzon\_2003-12\_2 Plus d'infos : [http://carmen.developpement-durable.gouv.fr/IHM/metadata/PACA/Publication/Marques\\_Crues/Technique/84\\_Bollene\\_Lauzon\\_2003-12\\_2.pdf](http://carmen.developpement-durable.gouv.fr/IHM/metadata/PACA/Publication/Marques_Crues/Technique/84_Bollene_Lauzon_2003-12_2.pdf)

**GÉNÉRAL**

**Code :** RepCrue\_PACA84\_002\_1      **Date de mise à jour :** 22/03/2021  
**Auteur :** DREAL PACA



**MARQUE**

**Maximum de l'inondation :** Oui  
**Visibilité :** Non renseigné      **État du repère :** Non renseigné  
**Pérennité :** Non renseigné      **Repère calculé :** Non renseigné  
**PHEC :** Non renseigné

**SOURCE DE REPÉRAGE : REPÈRES DE CRUES ISSUS DU RECENSEMENT MENÉ PAR LA DREAL PACA -**

**Type de repérage :** Source bibliographique  
**Organisme(s) :** DREAL Provence-Alpes-Cote d'Azur

**NIVELLEMENT INITIAL**

**Méthode :** Non renseigné  
**Référence nivelée :** Marque d'inondation  
**Système altimétrique :** NGF IGN 1969 (système normal)  
**Altitude de la référence (en m) :** 43.860 m  
**Altitude calculée de l'eau (en m) :** 43.86