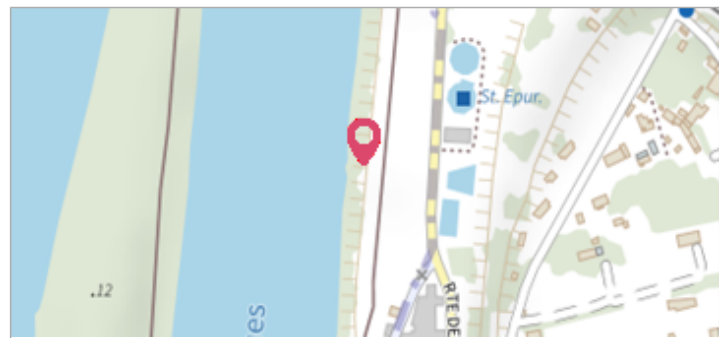
	Commune : <b>BEUCAIRE</b>	Rivière : <b>Le Rhône</b>
<b>1605 La Gare</b>		
<b>Commentaires</b> : - l'adresse du titre est obtenue par croisement entre la bd adresse et les coordonnées du site.		<b>2</b> Repère(s) sur le site

**GÉNÉRAL**

---


**Unité de gestion** : Grand Delta  
**Code** : RepCrue\_PACA13\_230      **Date de mise à jour** : 16/06/2017  
**Auteur** : DREAL PACA



**GÉOLOCALISATION**

---

**Coordonnées WGS84** : X: 4.65377571 / Y: 43.79903490  
**Coordonnées RGF93 (Lambert 93)** X: 833101.02 / Y: 6301396  
**Coordonnées RGF93 (ETRS89)** : X: 4.6537757 / Y: 43.7990349  
**Code Hydro**: V---0000      **Rive de référence**: Non renseigné

	<b>31 mai 1856</b>	Altitude calculée de l'eau : <b>11.7 m</b>
Nature de l'inondation : <b>Débordement de cours d'eau</b>		Nature du repère : <b>Laisse d'inondation</b>

**Commentaires** : 13\_Tarascon\_Rhone\_1856\_2 Plus d'infos : [http://carmen.developpement-durable.gouv.fr/IHM/metadata/PACA/Publication/Marques\\_Crues/Technique/13\\_Tarascon\\_Rhone\\_1856\\_2.pdf](http://carmen.developpement-durable.gouv.fr/IHM/metadata/PACA/Publication/Marques_Crues/Technique/13_Tarascon_Rhone_1856_2.pdf)

**GÉNÉRAL**

---

**Code** : RepCrue\_PACA13\_230\_1      **Date de mise à jour** : 11/02/2021  
**Auteur** : DREAL PACA



**MARQUE**

---

**Maximum de l'inondation** : Oui  
**Visibilité** : Non renseigné      **État du repère** : Non renseigné  
**Pérennité** : Non renseigné      **Repère calculé** : Non renseigné  
**PHEC** : Non renseigné

**SOURCE DE REPÉRAGE : REPÈRES DE CRUES ISSUS DU RECENSEMENT MENÉ PAR LA DREAL PACA -**


---

**Type de repérage** : Source bibliographique  
**Organisme(s)** : DREAL Provence-Alpes-Cote d'Azur

**NIVELLEMENT INITIAL**

---

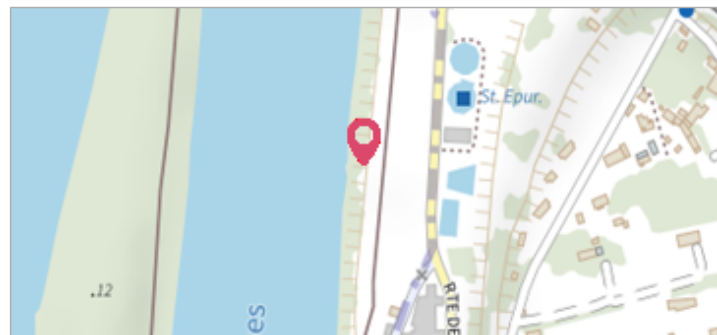
**Méthode** : Non renseigné  
**Référence nivelée** : Marque d'inondation  
**Système altimétrique** : NGF IGN 1969 (système normal)  
**Altitude de la référence (en m)** : 11.700 m  
**Altitude calculée de l'eau (en m)** : 11.7

	Commune : <b>BEUCAIRE</b> <b>1605 La Gare</b>	Rivière : <b>Le Rhône</b>
Commentaires : - l'adresse du titre est obtenue par croisement entre la bd adresse et les coordonnées du site.		<b>2</b> Repère(s) sur le site

**GÉNÉRAL**

---


**Unité de gestion :** Grand Delta  
**Code :** RepCrue\_PACA13\_230      **Date de mise à jour :** 16/06/2017  
**Auteur :** DREAL PACA



**GÉOLOCALISATION**

---

**Coordonnées WGS84 :** X: 4.65377571 / Y: 43.79903490  
**Coordonnées RGF93 (Lambert 93) X:** 833101.02 / Y: 6301396  
**Coordonnées RGF93 (ETRS89) :** X: 4.6537757 / Y: 43.7990349  
**Code Hydro:** V---0000      **Rive de référence:** Non renseigné

	<b>1er décembre 2003</b>	Altitude calculée de l'eau : <b>11.4 m</b>
Nature de l'inondation : <b>Débordement de cours d'eau</b>		Nature du repère : <b>Laisse d'inondation</b>

**Commentaires :** 13\_Tarascon\_Rhone\_2003-12\_01 Plus d'infos : [http://carmen.developpement-durable.gouv.fr/IHM/metadata/PACA/Publication/Marques\\_Crues/Technique/13\\_Tarascon\\_Rhone\\_2003-12\\_01.pdf](http://carmen.developpement-durable.gouv.fr/IHM/metadata/PACA/Publication/Marques_Crues/Technique/13_Tarascon_Rhone_2003-12_01.pdf)

**GÉNÉRAL**

---

**Code :** RepCrue\_PACA13\_230\_2      **Date de mise à jour :** 11/02/2021  
**Auteur :** DREAL PACA



**MARQUE**

---

**Maximum de l'inondation :** Oui  
**Visibilité :** Non renseigné      **État du repère :** Non renseigné  
**Pérennité :** Non renseigné      **Repère calculé :** Non renseigné  
**PHEC :** Non renseigné

**SOURCE DE REPÉRAGE : REPÈRES DE CRUES ISSUS DU RECENSEMENT MENÉ PAR LA DREAL PACA -**

---

**Type de repérage :** Source bibliographique  
**Organisme(s) :** DREAL Provence-Alpes-Cote d'Azur

**NIVELLEMENT INITIAL**

---

**Méthode :** Non renseigné  
**Référence nivelée :** Marque d'inondation  
**Système altimétrique :** NGF IGN 1969 (système normal)  
**Altitude de la référence (en m) :** 11.400 m  
**Altitude calculée de l'eau (en m) :** 11.4