
Commune : **MALAUSSENE**

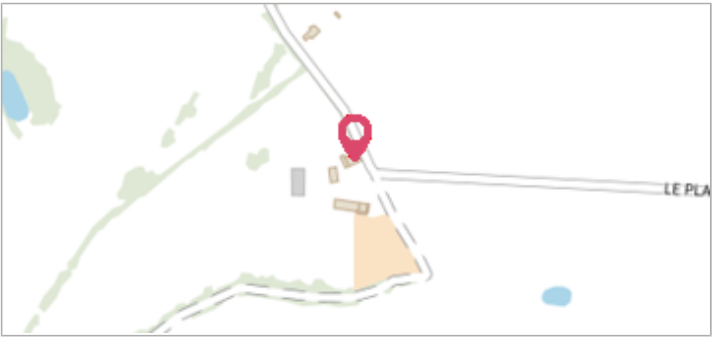
Rivière : **Le Var**

Proche Ravin de la Téolière

1 Repère(s) sur le site


GÉNÉRAL

Unité de gestion : Méditerranée Est
Code : RepCrue_PACA06_298 **Date de mise à jour :** 16/06/2017
Auteur : DREAL PACA



GÉOLOCALISATION

Coordonnées WGS84 : X: 7.13962731 / Y: 43.91509220
Coordonnées RGF93 (Lambert 93) : X: 1032366.06 / Y: 6321612.79
Coordonnées RGF93 (ETRS89) : X: 7.1396273 / Y: 43.9150922
Code Hydro: Y6--0200 **Rive de référence:** Non renseigné


5 Novembre 1994


Nature de l'inondation : **Débordement de cours d'eau**

Nature du repère : **Laisse d'inondation**

Commentaires : 06_Malaussene_Var_1994-11_8 Plus d'infos : http://carmen.developpement-durable.gouv.fr/IHM/metadata/PACA/Publication/Marques_Cruces/Technique/06_Malaussene_Var_1994-11_8.pdf

GÉNÉRAL

Code : RepCrue_PACA06_298_1 **Date de mise à jour :** 16/02/2022
Auteur : DREAL PACA



MARQUE

Maximum de l'inondation : Oui
Visibilité : Non renseigné **État du repère :** Non renseigné
Pérennité : Non renseigné **Repère calculé :** Non renseigné
PHEC : Non renseigné

SOURCE DE REPÉRAGE : REPÈRES DE CRUES ISSUS DU RECENSEMENT MENÉ PAR LA DREAL PACA -

Type de repérage : Source bibliographique
Organisme : DREAL Provence-Alpes-Cote d'Azur