
Commune : **SAINT-SAUVEUR-SUR-TINEE**

Les Tournets

Commentaires : Ruisseau de Vionène

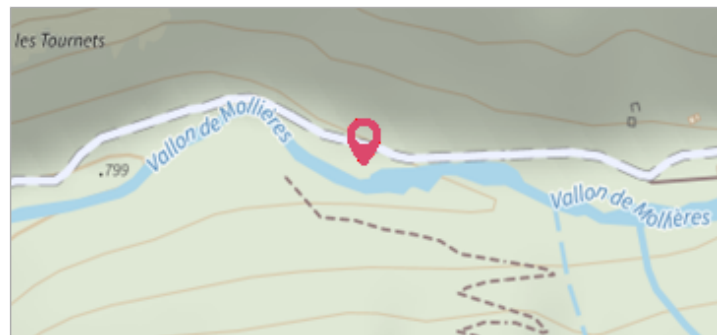
1 Repère(s) sur le site

GÉNÉRAL

Unité de gestion : Méditerranée Est

Code : RepCrue_PACA06_276 **Date de mise à jour :** 16/06/2017

Auteur : DREAL PACA




GÉOLOCALISATION

Coordonnées WGS84 : X: 7.11735828 / Y: 44.12865240

Coordonnées RGF93 (Lambert 93) : X: 1029342.99 / Y: 6345215.93

Coordonnées RGF93 (ETRS89) : X: 7.1173583 / Y: 44.1286524


28 Juillet 2001

Nature de l'inondation : **Débordement de cours d'eau**


Nature du repère : **Laisse d'inondation**

Commentaires : 06_StSauveurSurTinee_Vionene_2001-07 Plus d'infos : http://carmen.developpement-durable.gouv.fr/IHM/metadata/PACA/Publication/Marques_Cruces/Technique/06_StSauveurSurTinee_Vionene_2001-07.pdf

GÉNÉRAL

Code : RepCrue_PACA06_276_1 **Date de mise à jour :** 17/05/2021

Auteur : DREAL PACA



MARQUE

Maximum de l'inondation : Oui

Visibilité : Non renseigné **État du repère :** Non renseigné

Pérennité : Non renseigné **Repère calculé :** Non renseigné

PHEC : Non renseigné

SOURCE DE REPÉRAGE : REPÈRES DE CRUES ISSUS DU RECENSEMENT MENÉ PAR LA DREAL PACA -

Type de repérage : Source bibliographique

Organisme : DREAL Provence-Alpes-Cote d'Azur