
Commune : **ANTIBES**

**1303 Chemin des Combes**

Commentaires : Vallon de Laval

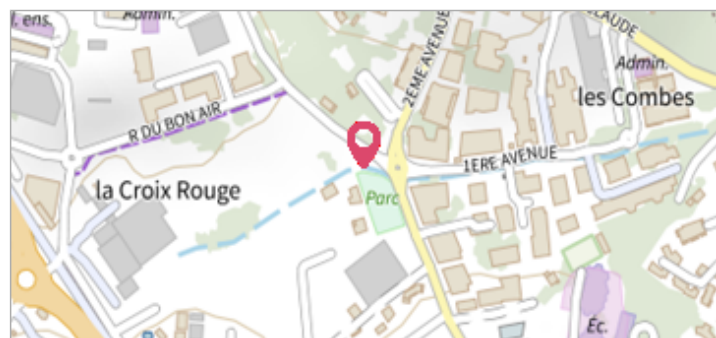
**1** Repère(s) sur le site

**GÉNÉRAL**

Unité de gestion : Méditerranée Est

Code : RepCrue\_PACA06\_221      Date de mise à jour : 16/06/2017

Auteur : DREAL PACA




**GÉOLOCALISATION**

Coordonnées WGS84 : X: 7.09052082 / Y: 43.60015790

Coordonnées RGF93 (Lambert 93) X: 1030239.12 / Y: 6286456.02

Coordonnées RGF93 (ETRS89) : X: 7.0905208 / Y: 43.6001579


**5 Octobre 1993**

Altitude calculée de l'eau : **71.5 m**

Nature de l'inondation : **Débordement de cours d'eau**


Nature du repère : **Laisse d'inondation**

Commentaires : 06\_Antibes\_Laval\_1993-10\_03 Plus d'infos : [http://carmen.developpement-durable.gouv.fr/IHM/metadata/PACA/Publication/Marques\\_Crues/Technique/06\\_Antibes\\_Laval\\_1993-10\\_03.pdf](http://carmen.developpement-durable.gouv.fr/IHM/metadata/PACA/Publication/Marques_Crues/Technique/06_Antibes_Laval_1993-10_03.pdf)

**GÉNÉRAL**

Code : RepCrue\_PACA06\_221\_1      Date de mise à jour : 11/02/2021

Auteur : DREAL PACA



**MARQUE**

Maximum de l'inondation : Oui

Visibilité : Non renseigné      État du repère : Non renseigné

Pérennité : Non renseigné      Repère calculé : Non renseigné

PHEC : Non renseigné

**SOURCE DE REPÉRAGE : REPÈRES DE CRUES ISSUS DU RECENSEMENT MENÉ PAR LA DREAL PACA -**

Type de repérage : Source bibliographique

Organisme : DREAL Provence-Alpes-Cote d'Azur

**NIVELLEMENT INITIAL**

Méthode : Non renseigné

Référence nivelée : Marque d'inondation

Système altimétrique : NGF IGN 1969 (système normal)

Altitude de la référence (en m) : 71.500 m

Altitude calculée de l'eau (en m) : 71.5 m