
Commune : **ANTIBES**

**478 Chemin des Eucalyptus**

**Commentaires** : Vallon des Eucalyptus

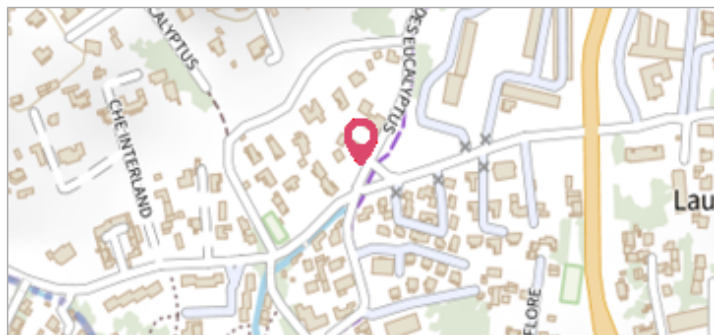
**1** Repère(s) sur le site

**GÉNÉRAL**

**Unité de gestion** : Méditerranée Est

**Code** : RepCrue\_PACA06\_209      **Date de mise à jour** : 16/06/2017

**Auteur** : DREAL PACA




**GÉOLOCALISATION**

**Coordonnées WGS84** : X: 7.08730228 / Y: 43.57607780

**Coordonnées RGF93 (Lambert 93)** X: 1030117.98 / Y: 6283769.86

**Coordonnées RGF93 (ETRS89)** : X: 7.0873023 / Y: 43.5760778


**5 Octobre 1993**

Altitude calculée de l'eau : **8.74 m**

Nature de l'inondation : **Débordement de cours d'eau**


Nature du repère : **Laisse d'inondation**

**Commentaires** : 06\_Antibes\_Eucalyptus\_1993-10\_07 Plus d'infos : [http://carmen.developpement-durable.gouv.fr/IHM/metadata/PACA/Publication/Marques\\_Cruces/Technique/06\\_Antibes\\_Eucalyptus\\_1993-10\\_07.pdf](http://carmen.developpement-durable.gouv.fr/IHM/metadata/PACA/Publication/Marques_Cruces/Technique/06_Antibes_Eucalyptus_1993-10_07.pdf)

**GÉNÉRAL**

**Code** : RepCrue\_PACA06\_209\_1      **Date de mise à jour** : 11/02/2021

**Auteur** : DREAL PACA



**MARQUE**

**Maximum de l'inondation** : Oui

**Visibilité** : Non renseigné      **État du repère** : Non renseigné

**Pérennité** : Non renseigné      **Repère calculé** : Non renseigné

**PHEC** : Non renseigné

**SOURCE DE REPÉRAGE : REPÈRES DE CRUES ISSUS DU RECENSEMENT MENÉ PAR LA DREAL PACA -**

**Type de repérage** : Source bibliographique

**Organisme** : DREAL Provence-Alpes-Cote d'Azur

**NIVELLEMENT INITIAL**

**Méthode** : Non renseigné

**Référence nivelée** : Marque d'inondation

**Système altimétrique** : NGF IGN 1969 (système normal)

**Altitude de la référence (en m)** : 8.740 m

**Altitude calculée de l'eau (en m)** : 8.74 m