
Commune : **MANDELIEU-LA-NAPOULE**

Rivière : **La Siagne**

Proche 11 B Les Crottes

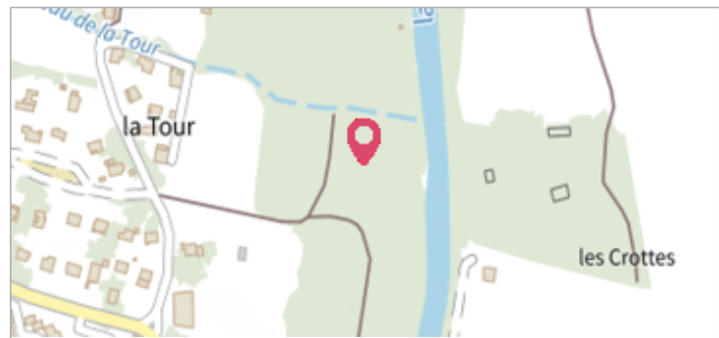
1 Repère(s) sur le site

GÉNÉRAL

Unité de gestion : Méditerranée Est

Code : RepCrue_PACA06_124 **Date de mise à jour :** 16/06/2017

Auteur : DREAL PACA




GÉOLOCALISATION

Coordonnées WGS84 : X: 6.94470519 / Y: 43.56252060

Coordonnées RGF93 (Lambert 93) : X: 1018685.88 / Y: 6281679.19

Coordonnées RGF93 (ETRS89) : X: 6.9447052 / Y: 43.5625206

Code Hydro: Y55-0400 **Rive de référence:** Non renseigné


Janvier 1996

Altitude calculée de l'eau : **non déterminé**

Nature de l'inondation : **Débordement de cours d'eau**


Nature du repère : **Laisse d'inondation**

Commentaires : 06_MandelieuLaNapoule_Siagne_1996-01_18 Plus d'infos : http://carmen.developpement-durable.gouv.fr/IHM/metadata/PACA/Publication/Marques_Cruces/Technique/06_MandelieuLaNapoule_Siagne_1996-01_18.pdf

GÉNÉRAL

Code : RepCrue_PACA06_124_1 **Date de mise à jour :** 11/02/2021

Auteur : DREAL PACA



MARQUE

Maximum de l'inondation : Oui

Visibilité : Non renseigné **État du repère :** Non renseigné

Pérennité : Non renseigné **Repère calculé :** Non renseigné

PHEC : Non renseigné

SOURCE DE REPÉRAGE : REPÈRES DE CRUES ISSUS DU RECENSEMENT MENÉ PAR LA DREAL PACA -

Type de repérage : Source bibliographique

Organisme : DREAL Provence-Alpes-Cote d'Azur

NIVELLEMENT INITIAL

Méthode : Non renseigné

Référence nivelée : Autre type de référence

Système altimétrique : NGF IGN 1969 (système normal)

Différence entre le niveau d'eau et la référence (en m) : 0.100 m