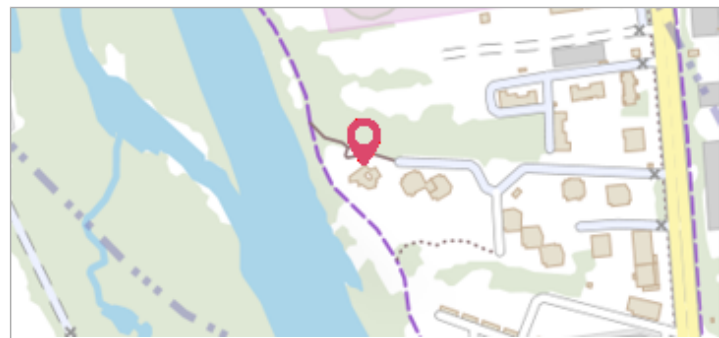
	Commune : MANDELIEU-LA-NAPOULE Proche 1240 Avenue de la Mer	Rivière : La Siagne
		1 Repère(s) sur le site


GÉNÉRAL

Unité de gestion : Méditerranée Est
Code : RepCrue_PACA06_121 **Date de mise à jour :** 16/06/2017
Auteur : DREAL PACA



GÉOLOCALISATION



Coordonnées WGS84 : X: 6.94410404 / Y: 43.53374640
Coordonnées RGF93 (Lambert 93) : X: 1018797.03 / Y: 6278482.66
Coordonnées RGF93 (ETRS89) : X: 6.944104 / Y: 43.5337464
Code Hydro: Y55-0400 **Rive de référence:** Non renseigné

	Novembre 2000 Nature de l'inondation : Débordement de cours d'eau	Altitude calculée de l'eau : 1.1 m Nature du repère : Laisse d'inondation
---	--	--

Commentaires : 06_MandelieuLaNapoule_Siagne_2000_01 Plus d'infos : http://carmen.developpement-durable.gouv.fr/IHM/metadata/PACA/Publication/Marques_Cruces/Technique/06_MandelieuLaNapoule_Siagne_2000_01.pdf

GÉNÉRAL

Code : RepCrue_PACA06_121_1 **Date de mise à jour :** 24/03/2022
Auteur : DREAL PACA



MARQUE

Maximum de l'inondation : Oui
Visibilité : Non renseigné **État du repère :** Non renseigné
Pérennité : Non renseigné **Repère calculé :** Non renseigné
PHEC : Non renseigné

SOURCE DE REPÉRAGE : REPÈRES DE CRUES ISSUS DU RECENSEMENT MENÉ PAR LA DREAL PACA -

Type de repérage : Source bibliographique
Organisme : DREAL Provence-Alpes-Cote d'Azur

NIVELLEMENT INITIAL

Méthode : Non renseigné
Référence nivelée : Marque d'inondation
Système altimétrique : NGF IGN 1969 (système normal)
Altitude de la référence (en m) : 1.100 m
Altitude calculée de l'eau (en m) : 1.1 m