
Commune : **PEGOMAS**

Rivière : **La Mourachonne**

226 Chemin de la Scierie

1 Repère(s) sur le site

GÉNÉRAL

Unité de gestion : Méditerranée Est

Code : RepCrue_PACA06_082 **Date de mise à jour :** 16/06/2017

Auteur : DREAL PACA




GÉOLOCALISATION

Coordonnées WGS84 : X: 6.93354374 / Y: 43.60180910

Coordonnées RGF93 (Lambert 93) X: 1017567.48 / Y: 6285995.38

Coordonnées RGF93 (ETRS89) : X: 6.9335437 / Y: 43.6018091

Code Hydro: Y5530540 **Rive de référence:** Non renseigné


Janvier 1996

Altitude calculée de l'eau : **25.8 m**

Nature de l'inondation : **Débordement de cours d'eau**



Nature du repère : **Laisse d'inondation**

Commentaires : 06_Pegomas_Mourachonne_1996-01_01 Plus d'infos : http://carmen.developpement-durable.gouv.fr/IHM/metadata/PACA/Publication/Marques_Crues/Technique/06_Pegomas_Mourachonne_1996-01_01.pdf

GÉNÉRAL

Code : RepCrue_PACA06_082_1 **Date de mise à jour :** 01/04/2022

Auteur : DREAL PACA



MARQUE

Maximum de l'inondation : Oui

Visibilité : Non renseigné **État du repère :** Non renseigné

Pérennité : Non renseigné **Repère calculé :** Non renseigné

PHEC : Non renseigné

SOURCE DE REPÉRAGE : REPÈRES DE CRUES ISSUS DU RECENSEMENT MENÉ PAR LA DREAL PACA -

Type de repérage : Source bibliographique

Organisme : DREAL Provence-Alpes-Cote d'Azur

NIVELLEMENT INITIAL

Méthode : Non renseigné

Référence nivelée : Marque d'inondation

Système altimétrique : NGF IGN 1969 (système normal)

Altitude de la référence (en m) : 25.800 m

Altitude calculée de l'eau (en m) : 25.8 m