	Commune : PEGOMAS 488 Route d'Or	Rivière : La Siagne
		5 Repère(s) sur le site


GÉNÉRAL

Unité de gestion : Méditerranée Est
Code : RepCrue_PACA06_051 **Date de mise à jour :** 16/06/2017
Auteur : DREAL PACA





GÉOLOCALISATION

Coordonnées WGS84 : X: 6.92136617 / Y: 43.58855130
Coordonnées RGF93 (Lambert 93) X: 1016658.3 / **Y:** 6284474.81
Coordonnées RGF93 (ETRS89) : X: 6.9213662 / Y: 43.5885513
Code Hydro: Y55-0400 **Rive de référence:** Non renseigné

	26 Avril 1993 Nature de l'inondation : Débordement de cours d'eau	Nature du repère : Non renseigné
Commentaires : 06_Pegomas_Siagne_1993-04_1 Plus d'infos : http://carmen.developpement-durable.gouv.fr/IHM/metadata/PACA/Publication/Marques_Cruces/Technique/06_Pegomas_Siagne_1993-04_1.pdf		

GÉNÉRAL

Code : RepCrue_PACA06_051_5 **Date de mise à jour :** 21/09/2021
Auteur : DREAL PACA



MARQUE

Maximum de l'inondation : Oui
Visibilité : Non renseigné **État du repère :** Non renseigné
Pérennité : Non renseigné **Repère calculé :** Non renseigné
PHEC : Non renseigné

SOURCE DE REPÉRAGE : REPÈRES DE CRUES ISSUS DU RECENSEMENT MENÉ PAR LA DREAL PACA -

Type de repérage : Source bibliographique
Organisme : DREAL Provence-Alpes-Cote d'Azur