
Commune : **FREJUS**

325 Rue Albert Einstein

Commentaires : Torrent la Vernède

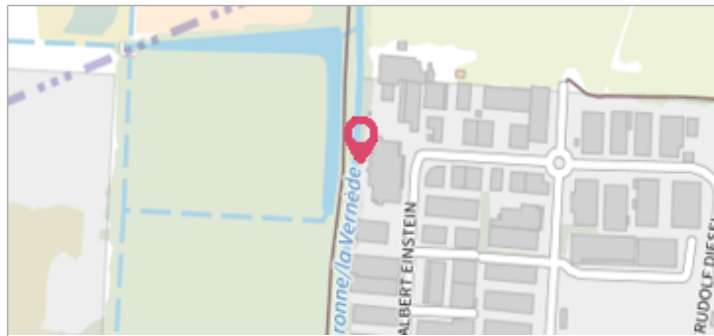
1 Repère(s) sur le site

GÉNÉRAL

Unité de gestion : Méditerranée Est

Code : RepCrue_PACA83_285 **Date de mise à jour :** 16/06/2017

Auteur : DREAL PACA




GÉOLOCALISATION

Coordonnées WGS84 : X: 6.71376424 / Y: 43.44267350

Coordonnées RGF93 (Lambert 93) : X: 1000669.02 / Y: 6267468.37

Coordonnées RGF93 (ETRS89) : X: 6.7137642 / Y: 43.4426735


16 Octobre 2000

Nature de l'inondation : **Débordement de cours d'eau**


Nature du repère : **Laisse d'inondation**

Commentaires : 83_Frejus_Vernede_2000-10 Plus d'infos : http://carmen.developpement-durable.gouv.fr/IHM/metadata/PACA/Publication/Marques_Cruces/Technique/83_Frejus_Vernede_2000-10.pdf

GÉNÉRAL

Code : RepCrue_PACA83_285_1 **Date de mise à jour :** 11/02/2021

Auteur : DREAL PACA



MARQUE

Maximum de l'inondation : Oui

Visibilité : Non renseigné **État du repère :** Non renseigné

Pérennité : Non renseigné **Repère calculé :** Non renseigné

PHEC : Non renseigné

SOURCE DE REPÉRAGE : REPÈRES DE CRUES ISSUS DU RECENSEMENT MENÉ PAR LA DREAL PACA -

Type de repérage : Source bibliographique

Organisme : DREAL Provence-Alpes-Cote d'Azur