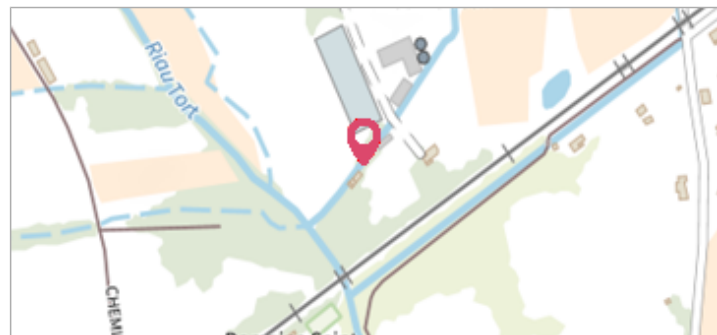
	Commune : LE LUC	Rivière : Le Riautort
9003 Saint-Jean #2		2 Repère(s) sur le site


GÉNÉRAL

Unité de gestion : Méditerranée Est
Code : RepCrue_PACA83_188 **Date de mise à jour :** 16/06/2017
Auteur : DREAL PACA



GÉOLOCALISATION


Coordonnées WGS84 : X: 6.30697174 / Y: 43.36858900
Coordonnées RGF93 (Lambert 93) X: 968100.03 / Y: 6257776.48
Coordonnées RGF93 (ETRS89) : X: 6.3069717 / Y: 43.368589
Code Hydro: Y5210620 **Rive de référence:** Non renseigné

	17 janvier 1978	Altitude calculée de l'eau : 135.35 m
Nature de l'inondation : Débordement de cours d'eau		Nature du repère : Laisse d'inondation

Commentaires : 83_Luc_Riautort_1978-01_2 Plus d'infos : http://carmen.developpement-durable.gouv.fr/IHM/metadata/PACA/Publication/Marques_Crues/Technique/83_Luc_Riautort_1978-01_2.pdf

GÉNÉRAL

Code : RepCrue_PACA83_188_1 **Date de mise à jour :** 11/02/2021
Auteur : DREAL PACA



MARQUE

Maximum de l'inondation : Oui
Visibilité : Non renseigné **État du repère :** Non renseigné
Pérennité : Non renseigné **Repère calculé :** Non renseigné
PHEC : Non renseigné

SOURCE DE REPÉRAGE : REPÈRES DE CRUES ISSUS DU RECENSEMENT MENÉ PAR LA DREAL PACA -

Type de repérage : Source bibliographique
Organisme(s) : DREAL Provence-Alpes-Cote d'Azur

NIVELLEMENT INITIAL

Méthode : Non renseigné
Référence nivelée : Marque d'inondation
Système altimétrique : NGF IGN 1969 (système normal)
Altitude de la référence (en m) : 135.350 m
Altitude calculée de l'eau (en m) : 135.35 m