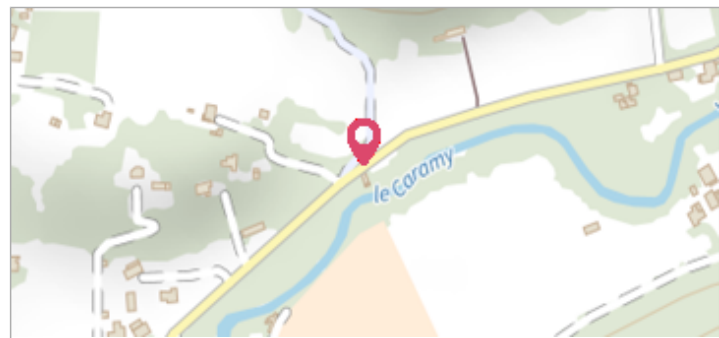
	Commune : <b>BRIGNOLES</b>	Rivière : <b>Le Caramy</b>
<b>9005 Route de Vins</b>		<b>1</b> Repère(s) sur le site


**GÉNÉRAL**

Unité de gestion : Méditerranée Est  
 Code : RepCrue\_PACA83\_098      Date de mise à jour : 16/06/2017  
 Auteur : DREAL PACA



**GÉOLOCALISATION**


Coordonnées WGS84 : X: 6.08201983 / Y: 43.41508980  
 Coordonnées RGF93 (Lambert 93) X: 949670.82 / Y: 6262203.62  
 Coordonnées RGF93 (ETRS89) : X: 6.0820198 / Y: 43.4150898  
 Code Hydro: Y5100500      Rive de référence: Non renseigné

	<b>6 janvier 1994</b>	Altitude calculée de l'eau : <b>204.75 m</b>
Nature de l'inondation : <b>Débordement de cours d'eau</b>		Nature du repère : <b>Laisse d'inondation</b>

**Commentaires** : 83\_Brignoles\_Caramy\_1994-01\_10 Plus d'infos : [http://carmen.developpement-durable.gouv.fr/IHM/metadata/PACA/Publication/Marques\\_Crues/Technique/83\\_Brignoles\\_Caramy\\_1994-01\\_10.pdf](http://carmen.developpement-durable.gouv.fr/IHM/metadata/PACA/Publication/Marques_Crues/Technique/83_Brignoles_Caramy_1994-01_10.pdf)

**GÉNÉRAL**

Code : RepCrue\_PACA83\_098\_1      Date de mise à jour : 27/04/2021  
 Auteur : DREAL PACA



**MARQUE**

Maximum de l'inondation : Oui  
 Visibilité : Non renseigné      État du repère : Non renseigné  
 Pérennité : Non renseigné      Repère calculé : Non renseigné  
 PHEC : Non renseigné

**SOURCE DE REPÉRAGE : REPÈRES DE CRUES ISSUS DU RECENSEMENT MENÉ PAR LA DREAL PACA -**

Type de repérage : Source bibliographique  
 Organisme(s) : DREAL Provence-Alpes-Cote d'Azur

**NIVELLEMENT INITIAL**

Méthode : Non renseigné  
 Référence nivelée : Marque d'inondation  
 Système altimétrique : NGF IGN 1969 (système normal)  
 Altitude de la référence (en m) : 204.750 m  
 Altitude calculée de l'eau (en m) : 204.75 m