


Commune : **MEYREUIL**

Rivière : **L' Arc**

**5316 Route de la Côte d'Azur, LANGESSE**

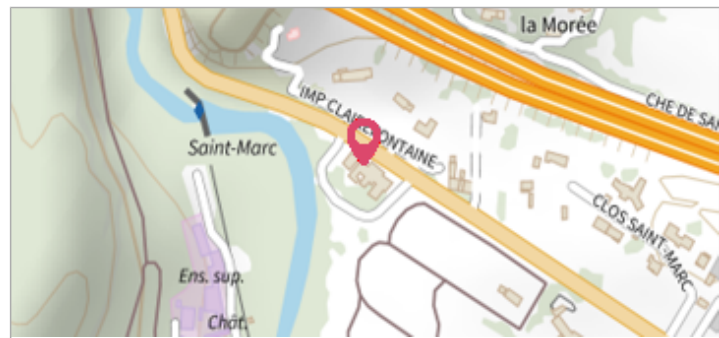
**3** Repère(s) sur le site

**GÉNÉRAL**

**Unité de gestion :** Méditerranée Est

**Code :** RepCrue\_PACA13\_155 **Date de mise à jour :** 16/06/2017

**Auteur :** DREAL PACA




**GÉOLOCALISATION**

**Coordonnées WGS84 :** X: 5.50999536 / Y: 43.50386190

**Coordonnées RGF93 (Lambert 93) :** X: 903035.58 / Y: 6270424.87

**Coordonnées RGF93 (ETRS89) :** X: 5.5099954 / Y: 43.5038619

**Code Hydro:** Y4--0200 **Rive de référence:** Non renseigné


**28 Décembre 1972**

Altitude calculée de l'eau : **172.83 m**

Nature de l'inondation : **Débordement de cours d'eau**


Nature du repère : **Laisse d'inondation**

**Commentaires :** 13\_Meyreuil\_Arc\_1972-12 Plus d'infos : [http://carmen.developpement-durable.gouv.fr/IHM/metadata/PACA/Publication/Marques\\_Crues/Technique/13\\_Meyreuil\\_Arc\\_1972-12.pdf](http://carmen.developpement-durable.gouv.fr/IHM/metadata/PACA/Publication/Marques_Crues/Technique/13_Meyreuil_Arc_1972-12.pdf)

**GÉNÉRAL**

**Code :** RepCrue\_PACA13\_155\_2 **Date de mise à jour :** 03/08/2021

**Auteur :** DREAL PACA



**MARQUE**

**Maximum de l'inondation :** Oui

**Visibilité :** Non renseigné **État du repère :** Non renseigné

**Pérennité :** Non renseigné **Repère calculé :** Non renseigné

**PHEC :** Non renseigné

**SOURCE DE REPÉRAGE : REPÈRES DE CRUES ISSUS DU RECENSEMENT MENÉ PAR LA DREAL PACA -**

**Type de repérage :** Source bibliographique

**Organisme :** DREAL Provence-Alpes-Cote d'Azur

**NIVELLEMENT INITIAL**

**Méthode :** Non renseigné

**Référence nivelée :** Marque d'inondation

**Système altimétrique :** NGF IGN 1969 (système normal)

**Altitude de la référence (en m) :** 172.830 m

**Altitude calculée de l'eau (en m) :** 172.83 m