
Commune : **AIX-EN-PROVENCE**

Rivière : **L' Arc**

1356 Avenue Pierre Brossolette

1 Repère(s) sur le site

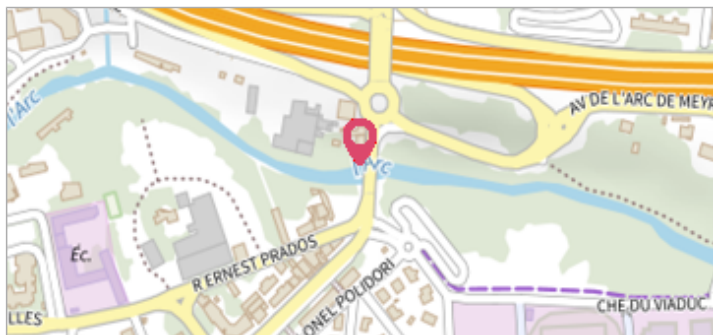
GÉNÉRAL

Unité de gestion : Méditerranée Est

Code : RepCrue_PACA13_140

Date de mise à jour : 16/06/2017

Auteur : DREAL PACA



GÉOLOCALISATION


Coordonnées WGS84 : X: 5.44214355 / Y: 43.51088130


Coordonnées RGF93 (Lambert 93) : X: 897524.64 / Y: 6271032.58

Coordonnées RGF93 (ETRS89) : X: 5.4421436 / Y: 43.5108813

Code Hydro: Y4--0200

Rive de référence: Non renseigné




17 Décembre 1960

Nature de l'inondation : **Débordement de cours d'eau**

Nature du repère : **Laisse d'inondation**

Commentaires : 13_AixEnProvence_Arc_1960-12_5 Plus d'infos :

http://carmen.developpement-durable.gouv.fr/IHM/metadata/PACA/Publication/Marques_Cruces/Technique/13_AixEnProvence_Arc_1960-12_5.pdf

GÉNÉRAL

Code : RepCrue_PACA13_140_1

Date de mise à jour :

Auteur : DREAL PACA

11/02/2021

MARQUE

Maximum de l'inondation : Oui

Visibilité : Non renseigné

État du repère : Non renseigné

Pérennité : Non renseigné

Repère calculé : Non renseigné

PHEC : Non renseigné

SOURCE DE REPÉRAGE : REPÈRES DE CRUES ISSUS DU RECENSEMENT MENÉ PAR LA DREAL PACA -

Type de repérage : Source bibliographique

Organisme : DREAL Provence-Alpes-Cote d'Azur