

Commune : **PEILLE** |

Proche 6327 Chemin du Carcais, VAL DE VILLA

Commentaires : Ruisseau de l'Erbosiera

3 Repère(s) sur le site

GÉNÉRAL

Unité de gestion : Méditerranée Est
Code : RepCrue_PACA06_372 **Date de mise à jour** : 16/06/2017
Auteur : DREAL PACA



GÉOLOCALISATION

Coordonnées WGS84 : X: 7.40767273 / Y: 43.80427500
Coordonnées RGF93 (Lambert 93) X: 1054552.47 / Y: 6310482.54
Coordonnées RGF93 (ETRS89) : X: 7.4076727 / Y: 43.804275

1975

Nature de l'inondation : **Débordement de cours d'eau** Nature du repère : **Non renseigné**

Commentaires : 06_Peille_Erbossiera_1975 Plus d'infos : http://carmen.developpement-durable.gouv.fr/IHM/metadata/PACA/Publication/Marques_Crues/Technique/06_Peille_Erbossiera_1975.pdf

GÉNÉRAL

Code : RepCrue_PACA06_372_1 **Date de mise à jour** : 11/02/2021
Auteur : DREAL PACA



MARQUE

Maximum de l'inondation : Oui
Visibilité : Non renseigné **État du repère** : Non renseigné
Pérennité : Non renseigné **Repère calculé** : Non renseigné
PHEC : Non renseigné

SOURCE DE REPÉRAGE : REPÈRES DE CRUES ISSUS DU RECENSEMENT MENÉ PAR LA DREAL PACA -

Type de repérage : Source bibliographique
Organisme : DREAL Provence-Alpes-Cote d'Azur

Commune : **PEILLE** |

Proche 6327 Chemin du Carcais, VAL DE VILLA

Commentaires : Ruisseau de l'Erbosiera

3 Repère(s) sur le site


GÉNÉRAL

Unité de gestion : Méditerranée Est
Code : RepCrue_PACA06_372 **Date de mise à jour** : 16/06/2017
Auteur : DREAL PACA



GÉOLOCALISATION

Coordonnées WGS84 : X: 7.40767273 / Y: 43.80427500
Coordonnées RGF93 (Lambert 93) X: 1054552.47 / Y: 6310482.54
Coordonnées RGF93 (ETRS89) : X: 7.4076727 / Y: 43.804275




1977

Nature de l'inondation : **Débordement de cours d'eau** Nature du repère : **Non renseigné**

Commentaires : 06_Peille_Erbossiera_1977 Plus d'infos : http://carmen.developpement-durable.gouv.fr/IHM/metadata/PACA/Publication/Marques_Crues/Technique/06_Peille_Erbossiera_1977.pdf

GÉNÉRAL

Code : RepCrue_PACA06_372_2 **Date de mise à jour** : 11/02/2021
Auteur : DREAL PACA



MARQUE

Maximum de l'inondation : Oui
Visibilité : Non renseigné **État du repère** : Non renseigné
Pérennité : Non renseigné **Repère calculé** : Non renseigné
PHEC : Non renseigné

SOURCE DE REPÉRAGE : REPÈRES DE CRUES ISSUS DU RECENSEMENT MENÉ PAR LA DREAL PACA -

Type de repérage : Source bibliographique
Organisme : DREAL Provence-Alpes-Cote d'Azur

Commune : **PEILLE** |

Proche 6327 Chemin du Carcais, VAL DE VILLA

Commentaires : Ruisseau de l'Erbosiera

3 Repère(s) sur le site

GÉNÉRAL

Unité de gestion : Méditerranée Est
Code : RepCrue_PACA06_372 **Date de mise à jour** : 16/06/2017
Auteur : DREAL PACA



GÉOLOCALISATION

Coordonnées WGS84 : X: 7.40767273 / Y: 43.80427500
Coordonnées RGF93 (Lambert 93) X: 1054552.47 / Y: 6310482.54
Coordonnées RGF93 (ETRS89) : X: 7.4076727 / Y: 43.804275


1979

Nature de l'inondation : **Débordement de cours d'eau** Nature du repère : **Non renseigné**

Commentaires : 06_Peille_Erbossiera_1979 Plus d'infos : http://carmen.developpement-durable.gouv.fr/IHM/metadata/PACA/Publication/Marques_Crues/Technique/06_Peille_Erbossiera_1979.pdf

GÉNÉRAL

Code : RepCrue_PACA06_372_3 **Date de mise à jour** : 11/02/2021
Auteur : DREAL PACA



MARQUE

Maximum de l'inondation : Oui
Visibilité : Non renseigné **État du repère** : Non renseigné
Pérennité : Non renseigné **Repère calculé** : Non renseigné
PHEC : Non renseigné

SOURCE DE REPÉRAGE : REPÈRES DE CRUES ISSUS DU RECENSEMENT MENÉ PAR LA DREAL PACA -

Type de repérage : Source bibliographique
Organisme : DREAL Provence-Alpes-Cote d'Azur