

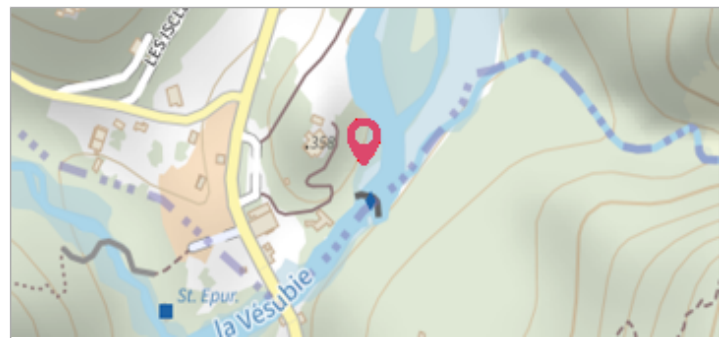
Commune : **LANTOSQUE**
5219 Le Suquet

Rivière : **La Vésubie**

1 Repère(s) sur le site


GÉNÉRAL

Unité de gestion : Méditerranée Est
Code : RepCrue_PACA06_353 **Date de mise à jour :** 16/06/2017
Auteur : DREAL PACA



GÉOLOCALISATION

Coordonnées WGS84 : X: 7.28438403 / Y: 43.94277710
Coordonnées RGF93 (Lambert 93) : X: 1043810.37 / Y: 6325304.47
Coordonnées RGF93 (ETRS89) : X: 7.284384 / Y: 43.9427771
Code Hydro: Y63-0400 **Rive de référence:** Non renseigné




5 Novembre 1994
Nature de l'inondation : **Débordement de cours d'eau**

Nature du repère : **Laisse d'inondation**

Commentaires : 06_Lantosque_Vesubie_1994-11 Plus d'infos : http://carmen.developpement-durable.gouv.fr/IHM/metadata/PACA/Publication/Marques_Cruces/Technique/06_Lantosque_Vesubie_1994-11.pdf

GÉNÉRAL

Code : RepCrue_PACA06_353_1 **Date de mise à jour :** 11/02/2021
Auteur : DREAL PACA



MARQUE

Maximum de l'inondation : Oui
Visibilité : Non renseigné **État du repère :** Non renseigné
Pérennité : Non renseigné **Repère calculé :** Non renseigné
PHEC : Non renseigné

SOURCE DE REPÉRAGE : REPÈRES DE CRUES ISSUS DU RECENSEMENT MENÉ PAR LA DREAL PACA -

Type de repérage : Source bibliographique
Organisme : DREAL Provence-Alpes-Cote d'Azur