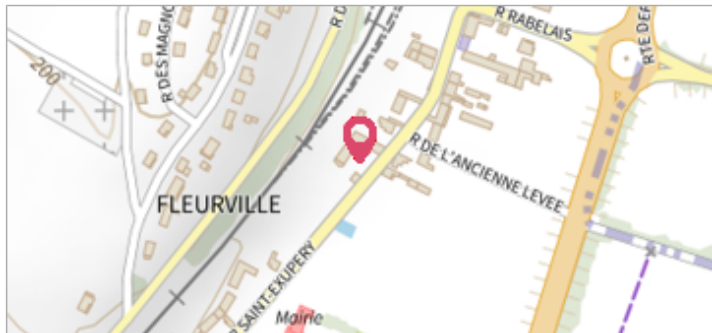


Commune : **TOURNEFORT**Rivière : **La Tinée****Proche 5285 Route de la Tour, ASPRAS #2****2** Repère(s) sur le site**GÉNÉRAL****Unité de gestion :** Méditerranée Est**Code :** RepCrue\_PACA06\_303 **Date de mise à jour :** 16/06/2017**Auteur :** DREAL PACA**GÉOLOCALISATION****Coordonnées WGS84 :** X: 7.16510909 / Y: 43.93811890**Coordonnées RGF93 (Lambert 93)** X: 1034275.17 / Y: 6324275.48**Coordonnées RGF93 (ETRS89)** : X: 7.1651091 / Y: 43.9381189**Code Hydro:** Y62-0400 **Rive de référence:** Non renseigné**5 novembre 1994**Altitude calculée de l'eau : **non déterminé**Nature de l'inondation : **Débordement de cours d'eau**Nature du repère : **Laisse d'inondation****Commentaires :** 06\_Tournefort\_Tinee\_1994-11\_1 Plus d'infos :[http://carmen.developpement-durable.gouv.fr/IHM/metadata/PACA/Publication/Marques\\_Crues/Technique/06\\_Tournefort\\_Tinee\\_1994-11\\_1.pdf](http://carmen.developpement-durable.gouv.fr/IHM/metadata/PACA/Publication/Marques_Crues/Technique/06_Tournefort_Tinee_1994-11_1.pdf)**GÉNÉRAL****Code :** RepCrue\_PACA06\_303\_1**Date de mise à jour :****Auteur :** DREAL PACA

16/02/2022

**MARQUE****Maximum de l'inondation :** Oui**Visibilité :** Non renseigné**État du repère :** Non renseigné**Pérennité :** Non renseigné**Repère calculé :** Non renseigné**PHEC :** Non renseigné**SOURCE DE REPÉRAGE : REPÈRES DE CRUES ISSUS DU RECENSEMENT MENÉ PAR LA DREAL PACA -****Type de repérage :** Source bibliographique**Organisme(s) :** DREAL Provence-Alpes-Cote d'Azur**NIVELLEMENT INITIAL****Méthode :** Non renseigné**Référence nivelée :** Autre type de référence**Système altimétrique :** NGF IGN 1969 (système normal)**Différence entre le niveau d'eau et la référence (en m) :** 4.870 m

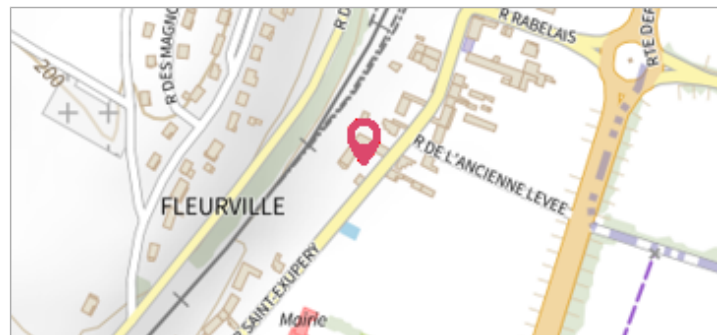
Commune : **TOURNEFORT** | Rivière : **La Tinée**

**Proche 5285 Route de la Tour, ASPRAS #2**

**2** Repère(s) sur le site

**GÉNÉRAL**

Unité de gestion : Méditerranée Est  
 Code : RepCrue\_PACA06\_303      Date de mise à jour : 16/06/2017  
 Auteur : DREAL PACA



**GÉOLOCALISATION**

Coordonnées WGS84 : X: 7.16510909 / Y: 43.93811890  
 Coordonnées RGF93 (Lambert 93) X: 1034275.17 / Y: 6324275.48  
 Coordonnées RGF93 (ETRS89) : X: 7.1651091 / Y: 43.9381189  
 Code Hydro: Y62-0400      Rive de référence: Non renseigné


**6 novembre 1997**      Altitude calculée de l'eau : **non déterminé**

Nature de l'inondation : **Débordement de cours d'eau**      Nature du repère : **Laisse d'inondation**

Commentaires : 06\_Tournefort\_Tinee\_1997-11 Plus d'infos : [http://carmen.developpement-durable.gouv.fr/IHM/metadata/PACA/Publication/Marques\\_Crues/Technique/06\\_Tournefort\\_Tinee\\_1997-11.pdf](http://carmen.developpement-durable.gouv.fr/IHM/metadata/PACA/Publication/Marques_Crues/Technique/06_Tournefort_Tinee_1997-11.pdf)

**GÉNÉRAL**

Code : RepCrue\_PACA06\_303\_1      Date de mise à jour : 16/02/2022  
 Auteur : DREAL PACA



**MARQUE**

Maximum de l'inondation : Oui  
 Visibilité : Non renseigné      État du repère : Non renseigné  
 Pérennité : Non renseigné      Repère calculé : Non renseigné  
 PHEC : Non renseigné

**SOURCE DE REPÉRAGE : REPÈRES DE CRUES ISSUS DU RECENSEMENT MENÉ PAR LA DREAL PACA -**

Type de repérage : Source bibliographique  
 Organisme(s) : DREAL Provence-Alpes-Cote d'Azur

**NIVELLEMENT INITIAL**

Méthode : Non renseigné  
 Référence nivelée : Autre type de référence  
 Système altimétrique : NGF IGN 1969 (système normal)  
 Différence entre le niveau d'eau et la référence (en m) : 4.870 m