
Commune : **ANTIBES**

45 Avenue de Nice

Commentaires : Vallon des Frères Grabero

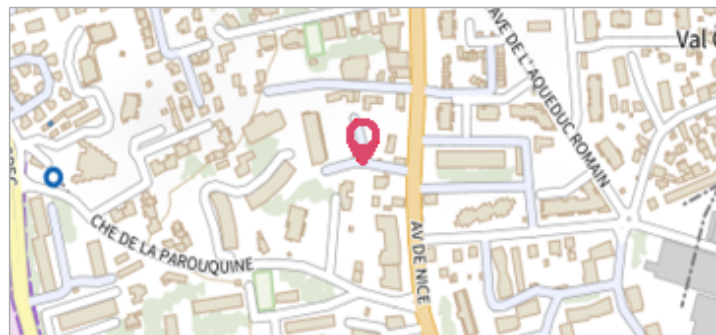
1 Repère(s) sur le site

GÉNÉRAL

Unité de gestion : Méditerranée Est

Code : RepCrue_PACA06_287 Date de mise à jour : 16/06/2017

Auteur : DREAL PACA




GÉOLOCALISATION

Coordonnées WGS84 : X: 7.11938367 / Y: 43.59475040

Coordonnées RGF93 (Lambert 93) X: 1032598.53 / Y: 6285976.98

Coordonnées RGF93 (ETRS89) : X: 7.1193837 / Y: 43.5947504


Octobre 1993

Altitude calculée de l'eau : **15.48 m**

Nature de l'inondation : **Débordement de cours d'eau**


Nature du repère : **Laisse d'inondation**

Commentaires : 06_Antibes_FreresGrabero_1993-10_5 Plus d'infos : http://carmen.developpement-durable.gouv.fr/IHM/metadata/PACA/Publication/Marques_Cruces/Technique/06_Antibes_FreresGrabero_1993-10_5.pdf

GÉNÉRAL

Code : RepCrue_PACA06_287_1 Date de mise à jour : 11/02/2021

Auteur : DREAL PACA



MARQUE

Maximum de l'inondation : Oui

Visibilité : Non renseigné État du repère : Non renseigné

Pérennité : Non renseigné Repère calculé : Non renseigné

PHEC : Non renseigné

SOURCE DE REPÉRAGE : REPÈRES DE CRUES ISSUS DU RECENSEMENT MENÉ PAR LA DREAL PACA -

Type de repérage : Source bibliographique

Organisme : DREAL Provence-Alpes-Cote d'Azur

NIVELLEMENT INITIAL

Méthode : Non renseigné

Référence nivelée : Marque d'inondation

Système altimétrique : NGF IGN 1969 (système normal)

Altitude de la référence (en m) : 15.480 m

Altitude calculée de l'eau (en m) : 15.48