
Commune : **ANTIBES**

**16 Rue Gouverneur Chavannes**

Commentaires : Vallon de Laval

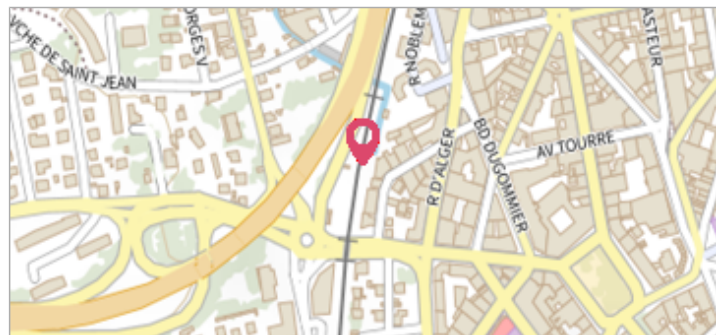
**1** Repère(s) sur le site

**GÉNÉRAL**

Unité de gestion : Méditerranée Est

Code : RepCrue\_PACA06\_280 Date de mise à jour : 16/06/2017

Auteur : DREAL PACA




**GÉOLOCALISATION**

Coordonnées WGS84 : X: 7.11782090 / Y: 43.58128590

Coordonnées RGF93 (Lambert 93) X: 1032550.47 / Y: 6284475.97

Coordonnées RGF93 (ETRS89) : X: 7.1178209 / Y: 43.5812859


**5 Octobre 1993**

Altitude calculée de l'eau : **11.2 m**

Nature de l'inondation : **Débordement de cours d'eau**


Nature du repère : **Laisse d'inondation**

Commentaires : 06\_Antibes\_Laval\_1993-10\_33 Plus d'infos : [http://carmen.developpement-durable.gouv.fr/IHM/metadata/PACA/Publication/Marques\\_Cruces/Technique/06\\_Antibes\\_Laval\\_1993-10\\_33.pdf](http://carmen.developpement-durable.gouv.fr/IHM/metadata/PACA/Publication/Marques_Cruces/Technique/06_Antibes_Laval_1993-10_33.pdf)

**GÉNÉRAL**

Code : RepCrue\_PACA06\_280\_1 Date de mise à jour : 15/04/2021

Auteur : DREAL PACA



**MARQUE**

Maximum de l'inondation : Oui

Visibilité : Non renseigné État du repère : Non renseigné

Pérennité : Non renseigné Repère calculé : Non renseigné

PHEC : Non renseigné

**SOURCE DE REPÉRAGE : REPÈRES DE CRUES ISSUS DU RECENSEMENT MENÉ PAR LA DREAL PACA -**

Type de repérage : Source bibliographique

Organisme : DREAL Provence-Alpes-Cote d'Azur

**NIVELLEMENT INITIAL**

Méthode : Non renseigné

Référence nivelée : Marque d'inondation

Système altimétrique : NGF IGN 1969 (système normal)

Altitude de la référence (en m) : 11.200 m

Altitude calculée de l'eau (en m) : 11.2