
Commune : **VILLARS-SUR-VAR**

Rivière : **Le Var**

Proche D226 et Crête de Ragias

2 Repère(s) sur le site


GÉNÉRAL

Unité de gestion : Méditerranée Est
Code : RepCrue_PACA06_182 **Date de mise à jour :** 16/06/2017
Auteur : DREAL PACA



GÉOLOCALISATION

Coordonnées WGS84 : X: 7.07847768 / Y: 43.95625420
Coordonnées RGF93 (Lambert 93) : X: 1027224.69 / Y: 6325924.98
Coordonnées RGF93 (ETRS89) : X: 7.0784777 / Y: 43.9562542
Code Hydro: Y6--0200 **Rive de référence:** Non renseigné


Janvier 1994

Nature de l'inondation : **Débordement de cours d'eau**

Nature du repère : **Non renseigné**

Commentaires : 06_VillarsSurVar_Var_1994-01 Plus d'infos : http://carmen.developpement-durable.gouv.fr/IHM/metadata/PACA/Publication/Marques_Cruces/Technique/06_VillarsSurVar_Var_1994-01.pdf

GÉNÉRAL


Code : RepCrue_PACA06_182_1 **Date de mise à jour :** 11/02/2021
Auteur : DREAL PACA

MARQUE

Maximum de l'inondation : Oui
Visibilité : Non renseigné **État du repère :** Non renseigné
Pérennité : Non renseigné **Repère calculé :** Non renseigné
PHEC : Non renseigné

SOURCE DE REPÉRAGE : REPÈRES DE CRUES ISSUS DU RECENSEMENT MENÉ PAR LA DREAL PACA -

Type de repérage : Source bibliographique
Organisme : DREAL Provence-Alpes-Cote d'Azur


Commune : **VILLARS-SUR-VAR**

Rivière : **Le Var**

Proche D226 et Crête de Ragias

2 Repère(s) sur le site


GÉNÉRAL

Unité de gestion : Méditerranée Est
Code : RepCrue_PACA06_182 **Date de mise à jour :** 16/06/2017
Auteur : DREAL PACA



GÉOLOCALISATION

Coordonnées WGS84 : X: 7.07847768 / Y: 43.95625420
Coordonnées RGF93 (Lambert 93) : X: 1027224.69 / Y: 6325924.98
Coordonnées RGF93 (ETRS89) : X: 7.0784777 / Y: 43.9562542
Code Hydro: Y6--0200 **Rive de référence:** Non renseigné


5 Novembre 1994

Nature de l'inondation : **Débordement de cours d'eau**

Nature du repère : **Non renseigné**

Commentaires : 06_VillarsSurVar_Var_1994-11_2 Plus d'infos : http://carmen.developpement-durable.gouv.fr/IHM/metadata/PACA/Publication/Marques_Cruces/Technique/06_VillarsSurVar_Var_1994-11_2.pdf

GÉNÉRAL

Code : RepCrue_PACA06_182_2 **Date de mise à jour :** 11/02/2021
Auteur : DREAL PACA

MARQUE

Maximum de l'inondation : Oui
Visibilité : Non renseigné **État du repère :** Non renseigné
Pérennité : Non renseigné **Repère calculé :** Non renseigné
PHEC : Non renseigné

SOURCE DE REPÉRAGE : REPÈRES DE CRUES ISSUS DU RECENSEMENT MENÉ PAR LA DREAL PACA -

Type de repérage : Source bibliographique
Organisme : DREAL Provence-Alpes-Cote d'Azur