

Commune : **ROQUESTERON** | Rivière : **L' Esteron**

16 Rue du Pont de France

3 Repère(s) sur le site


GÉNÉRAL

Unité de gestion : Méditerranée Est
Code : RepCrue_PACA06_152 **Date de mise à jour :** 16/06/2017
Auteur : DREAL PACA



GÉOLOCALISATION

Coordonnées WGS84 : X: 7.00615027 / Y: 43.87306490
Coordonnées RGF93 (Lambert 93) X: 1021895.52 / Y: 6316395.99
Coordonnées RGF93 (ETRS89) : X: 7.0061503 / Y: 43.8730649
Code Hydro: Y64-0400 **Rive de référence:** Non renseigné




12 Décembre 1957

Nature de l'inondation : **Débordement de cours d'eau** Nature du repère : **Non renseigné**

Commentaires : 06_Roquesteron_Esteron_1957-12 Plus d'infos : http://carmen.developpement-durable.gouv.fr/IHM/metadata/PACA/Publication/Marques_Crues/Technique/06_Roquesteron_Esteron_1957-12.pdf

GÉNÉRAL

Code : RepCrue_PACA06_152_1 **Date de mise à jour :** 11/02/2021
Auteur : DREAL PACA




MARQUE

Maximum de l'inondation : Oui
Visibilité : Non renseigné **État du repère :** Non renseigné
Pérennité : Non renseigné **Repère calculé :** Non renseigné
PHEC : Non renseigné

SOURCE DE REPÉRAGE : REPÈRES DE CRUES ISSUS DU RECENSEMENT MENÉ PAR LA DREAL PACA -

Type de repérage : Source bibliographique
Organisme : DREAL Provence-Alpes-Cote d'Azur


Commune : **ROQUESTERON** | Rivière : **L' Esteron**
16 Rue du Pont de France

3 Repère(s) sur le site


GÉNÉRAL

Unité de gestion : Méditerranée Est
Code : RepCrue_PACA06_152 **Date de mise à jour :** 16/06/2017
Auteur : DREAL PACA



GÉOLOCALISATION

Coordonnées WGS84 : X: 7.00615027 / Y: 43.87306490
Coordonnées RGF93 (Lambert 93) X: 1021895.52 / Y: 6316395.99
Coordonnées RGF93 (ETRS89) : X: 7.0061503 / Y: 43.8730649
Code Hydro: Y64-0400 **Rive de référence:** Non renseigné




6 Octobre 1960

Nature de l'inondation : **Débordement de cours d'eau**
Nature du repère : **Non renseigné**

Commentaires : 06_Roquesteron_Esteron_1960-10 Plus d'infos : http://carmen.developpement-durable.gouv.fr/IHM/metadata/PACA/Publication/Marques_Crues/Technique/06_Roquesteron_Esteron_1960-10.pdf

GÉNÉRAL

Code : RepCrue_PACA06_152_2 **Date de mise à jour :** 11/02/2021
Auteur : DREAL PACA




MARQUE

Maximum de l'inondation : Oui
Visibilité : Non renseigné **État du repère :** Non renseigné
Pérennité : Non renseigné **Repère calculé :** Non renseigné
PHEC : Non renseigné

SOURCE DE REPÉRAGE : REPÈRES DE CRUES ISSUS DU RECENSEMENT MENÉ PAR LA DREAL PACA -

Type de repérage : Source bibliographique
Organisme : DREAL Provence-Alpes-Cote d'Azur


Commune : **ROQUESTERON**
Rivière : **L' Esteron**

16 Rue du Pont de France

3

Repère(s) sur le site


GÉNÉRAL


Unité de gestion : Méditerranée Est
 Code : RepCrue_PACA06_152 Date de mise à jour : 16/06/2017
 Auteur : DREAL PACA



GÉOLOCALISATION

Coordonnées WGS84 : X: 7.00615027 / Y: 43.87306490
 Coordonnées RGF93 (Lambert 93) X: 1021895.52 / Y: 6316395.99
 Coordonnées RGF93 (ETRS89) : X: 7.0061503 / Y: 43.8730649
 Code Hydro: Y64-0400 Rive de référence: Non renseigné





Janvier 1994

Nature de l'inondation : **Débordement de cours d'eau** Nature du repère : **Non renseigné**

Commentaires : 06_Roquesteron_Esteron_1994-01 Plus d'infos : http://carmen.developpement-durable.gouv.fr/IHM/metadata/PACA/Publication/Marques_Crues/Technique/06_Roquesteron_Esteron_1994-01.pdf

GÉNÉRAL

Code : RepCrue_PACA06_152_3 Date de mise à jour : 11/02/2021
 Auteur : DREAL PACA



MARQUE

Maximum de l'inondation : Oui
 Visibilité : Non renseigné État du repère : Non renseigné
 Pérennité : Non renseigné Repère calculé : Non renseigné
 PHEC : Non renseigné

SOURCE DE REPÉRAGE : REPÈRES DE CRUES ISSUS DU RECENSEMENT MENÉ PAR LA DREAL PACA -

Type de repérage : Source bibliographique
 Organisme : DREAL Provence-Alpes-Cote d'Azur