

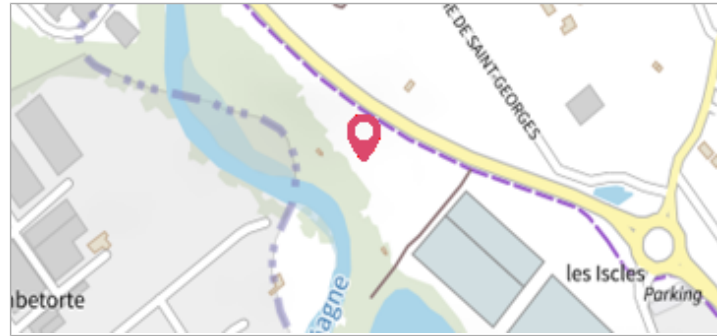
Commune : **LA ROQUETTE-SUR-SIAGNE** | Rivière : **La Siagne**

Proche 360 Chemin de la Levade

1 Repère(s) sur le site

GÉNÉRAL

Unité de gestion : Méditerranée Est
 Code : RepCrue_PACA06_086 Date de mise à jour : 16/06/2017
 Auteur : DREAL PACA



GÉOLOCALISATION

Coordonnées WGS84 : X: 6.93657062 / Y: 43.57773170
 Coordonnées RGF93 (Lambert 93) X: 1017945 / Y: 6283334.89
 Coordonnées RGF93 (ETRS89) : X: 6.9365706 / Y: 43.5777317
 Code Hydro: Y55-0400 Rive de référence: Non renseigné



Janvier 1996

Nature de l'inondation : **Débordement de cours d'eau** Nature du repère : **Laisse d'inondation**

Commentaires : 06_RoquetteSurSiagne_Siagne_1996-01_10 Plus d'infos : http://carmen.developpement-durable.gouv.fr/IHM/metadata/PACA/Publication/Marques_Crues/Technique/06_RoquetteSurSiagne_Siagne_1996-01_10.pdf

GÉNÉRAL

Code : RepCrue_PACA06_086_1 Date de mise à jour : 24/03/2022
 Auteur : DREAL PACA



MARQUE

Maximum de l'inondation : Oui
 Visibilité : Non renseigné État du repère : Non renseigné
 Pérennité : Non renseigné Repère calculé : Non renseigné
 PHEC : Non renseigné

SOURCE DE REPÉRAGE : REPÈRES DE CRUES ISSUS DU RECENSEMENT MENÉ PAR LA DREAL PACA -

Type de repérage : Source bibliographique
 Organisme(s) : DREAL Provence-Alpes-Cote d'Azur