

Commune : **PEGOMAS**

**151 Avenue de Grasse**

**Commentaires** : Le Gratte Sac


1

Repère(s) sur le site

**GÉNÉRAL**

---


**Unité de gestion** : Méditerranée Est  
**Code** : RepCrue\_PACA06\_057      **Date de mise à jour** : 16/06/2017  
**Auteur** : DREAL PACA



**GÉOLOCALISATION**

---

**Coordonnées WGS84** : X: 6.92769105 / Y: 43.59327910  
**Coordonnées RGF93 (Lambert 93)** X: 1017142.5 / Y: 6285025  
**Coordonnées RGF93 (ETRS89)** : X: 6.9276911 / Y: 43.5932791



Janvier 1996

Nature de l'inondation : **Débordement de cours d'eau**

Altitude calculée de l'eau : **15.6 m**


Nature du repère : **Laisse d'inondation**

**Commentaires** : 06\_Pegomas\_GratteSac\_1996-01\_6 Plus d'infos : [http://carmen.developpement-durable.gouv.fr/IHM/metadata/PACA/Publication/Marques\\_Cruces/Technique/06\\_Pegomas\\_GratteSac\\_1996-01\\_6.pdf](http://carmen.developpement-durable.gouv.fr/IHM/metadata/PACA/Publication/Marques_Cruces/Technique/06_Pegomas_GratteSac_1996-01_6.pdf)

**GÉNÉRAL**

---

**Code** : RepCrue\_PACA06\_057\_1      **Date de mise à jour** : 11/02/2021  
**Auteur** : DREAL PACA



**MARQUE**

---

**Maximum de l'inondation** : Oui  
**Visibilité** : Non renseigné      **État du repère** : Non renseigné  
**Pérennité** : Non renseigné      **Repère calculé** : Non renseigné  
**PHEC** : Non renseigné

**SOURCE DE REPÉRAGE : REPÈRES DE CRUES ISSUS DU RECENSEMENT MENÉ PAR LA DREAL PACA -**

---

**Type de repérage** : Source bibliographique  
**Organisme(s)** : DREAL Provence-Alpes-Cote d'Azur

**NIVELLEMENT INITIAL**

---

**Méthode** : Non renseigné  
**Référence nivelée** : Marque d'inondation  
**Système altimétrique** : NGF IGN 1969 (système normal)  
**Altitude de la référence (en m)** : 15.600 m  
**Altitude calculée de l'eau (en m)** : 15.6