

Commune : **PEGOMAS** | Rivière : **La Siagne**

488 Route d'Or

5 Repère(s) sur le site

GÉNÉRAL

Unité de gestion : Méditerranée Est
 Code : RepCrue_PACA06_051 Date de mise à jour : 16/06/2017
 Auteur : DREAL PACA



GÉOLOCALISATION

Coordonnées WGS84 : X: 6.92136617 / Y: 43.58855130
 Coordonnées RGF93 (Lambert 93) X: 1016658.3 / Y: 6284474.81
 Coordonnées RGF93 (ETRS89) : X: 6.9213662 / Y: 43.5885513
 Code Hydro: Y55-0400 Rive de référence: Non renseigné



Novembre 1951

Nature de l'inondation : **Débordement de cours d'eau** Nature du repère : **Non renseigné**

Commentaires : 06_Pegomas_Siagne_1951-11 Plus d'infos : http://carmen.developpement-durable.gouv.fr/IHM/metadata/PACA/Publication/Marques_Crues/Technique/06_Pegomas_Siagne_1951-11.pdf

GÉNÉRAL

Code : RepCrue_PACA06_051_1 Date de mise à jour : 21/09/2021
 Auteur : DREAL PACA



MARQUE

Maximum de l'inondation : Oui
 Visibilité : Non renseigné État du repère : Non renseigné
 Pérennité : Non renseigné Repère calculé : Non renseigné
 PHEC : Non renseigné

SOURCE DE REPÉRAGE : REPÈRES DE CRUES ISSUS DU RECENSEMENT MENÉ PAR LA DREAL PACA -

Type de repérage : Source bibliographique
 Organisme : DREAL Provence-Alpes-Cote d'Azur

Commune : **PEGOMAS** | Rivière : **La Siagne**
488 Route d'Or

5 Repère(s) sur le site


GÉNÉRAL

Unité de gestion : Méditerranée Est
Code : RepCrue_PACA06_051 **Date de mise à jour :** 16/06/2017
Auteur : DREAL PACA



GÉOLOCALISATION

Coordonnées WGS84 : X: 6.92136617 / Y: 43.58855130
Coordonnées RGF93 (Lambert 93) X: 1016658.3 / Y: 6284474.81
Coordonnées RGF93 (ETRS89) : X: 6.9213662 / Y: 43.5885513
Code Hydro: Y55-0400 **Rive de référence:** Non renseigné



25 Avril 1952
 Nature de l'inondation : **Débordement de cours d'eau** Nature du repère : **Non renseigné**

Commentaires : 06_Pegomas_Siagne_1952-04 Plus d'infos : http://carmen.developpement-durable.gouv.fr/IHM/metadata/PACA/Publication/Marques_Crues/Technique/06_Pegomas_Siagne_1952-04.pdf

GÉNÉRAL

Code : RepCrue_PACA06_051_2 **Date de mise à jour :** 21/09/2021
Auteur : DREAL PACA

MARQUE

Maximum de l'inondation : Oui
Visibilité : Non renseigné **État du repère :** Non renseigné
Pérennité : Non renseigné **Repère calculé :** Non renseigné
PHEC : Non renseigné

SOURCE DE REPÉRAGE : REPÈRES DE CRUES ISSUS DU RECENSEMENT MENÉ PAR LA DREAL PACA -

Type de repérage : Source bibliographique
Organisme : DREAL Provence-Alpes-Cote d'Azur

Commune : **PEGOMAS** | Rivière : **La Siagne**
488 Route d'Or

5 Repère(s) sur le site


GÉNÉRAL

Unité de gestion : Méditerranée Est
Code : RepCrue_PACA06_051 **Date de mise à jour :** 16/06/2017
Auteur : DREAL PACA



GÉOLOCALISATION

Coordonnées WGS84 : X: 6.92136617 / Y: 43.58855130
Coordonnées RGF93 (Lambert 93) X: 1016658.3 / Y: 6284474.81
Coordonnées RGF93 (ETRS89) : X: 6.9213662 / Y: 43.5885513
Code Hydro: Y55-0400 **Rive de référence:** Non renseigné



19 Décembre 1958
 Nature de l'inondation : **Débordement de cours d'eau** Nature du repère : **Non renseigné**

Commentaires : 06_Pegomas_Siagne_1958-12 Plus d'infos : http://carmen.developpement-durable.gouv.fr/IHM/metadata/PACA/Publication/Marques_Crues/Technique/06_Pegomas_Siagne_1958-12.pdf

GÉNÉRAL

Code : RepCrue_PACA06_051_3 **Date de mise à jour :** 21/09/2021
Auteur : DREAL PACA

MARQUE

Maximum de l'inondation : Oui
Visibilité : Non renseigné **État du repère :** Non renseigné
Pérennité : Non renseigné **Repère calculé :** Non renseigné
PHEC : Non renseigné

SOURCE DE REPÉRAGE : REPÈRES DE CRUES ISSUS DU RECENSEMENT MENÉ PAR LA DREAL PACA -

Type de repérage : Source bibliographique
Organisme : DREAL Provence-Alpes-Cote d'Azur

Commune : **PEGOMAS** | Rivière : **La Siagne**
488 Route d'Or

5 Repère(s) sur le site

GÉNÉRAL

Unité de gestion : Méditerranée Est
Code : RepCrue_PACA06_051 **Date de mise à jour :** 16/06/2017
Auteur : DREAL PACA



GÉOLOCALISATION


Coordonnées WGS84 : X: 6.92136617 / Y: 43.58855130
Coordonnées RGF93 (Lambert 93) X: 1016658.3 / Y: 6284474.81
Coordonnées RGF93 (ETRS89) : X: 6.9213662 / Y: 43.5885513
Code Hydro: Y55-0400 **Rive de référence:** Non renseigné

Décembre 1959
 Nature de l'inondation : **Débordement de cours d'eau** Nature du repère : **Non renseigné**

Commentaires : 06_Pegomas_Siagne_1959-12 Plus d'infos : http://carmen.developpement-durable.gouv.fr/IHM/metadata/PACA/Publication/Marques_Crues/Technique/06_Pegomas_Siagne_1959-12.pdf

GÉNÉRAL

Code : RepCrue_PACA06_051_4 **Date de mise à jour :** 21/09/2021
Auteur : DREAL PACA



MARQUE

Maximum de l'inondation : Oui
Visibilité : Non renseigné **État du repère :** Non renseigné
Pérennité : Non renseigné **Repère calculé :** Non renseigné
PHEC : Non renseigné

SOURCE DE REPÉRAGE : REPÈRES DE CRUES ISSUS DU RECENSEMENT MENÉ PAR LA DREAL PACA -

Type de repérage : Source bibliographique
Organisme : DREAL Provence-Alpes-Cote d'Azur

Commune : **PEGOMAS** | Rivière : **La Siagne**
488 Route d'Or

5 Repère(s) sur le site


GÉNÉRAL

Unité de gestion : Méditerranée Est
Code : RepCrue_PACA06_051 **Date de mise à jour :** 16/06/2017
Auteur : DREAL PACA



GÉOLOCALISATION

Coordonnées WGS84 : X: 6.92136617 / Y: 43.58855130
Coordonnées RGF93 (Lambert 93) X: 1016658.3 / Y: 6284474.81
Coordonnées RGF93 (ETRS89) : X: 6.9213662 / Y: 43.5885513
Code Hydro: Y55-0400 **Rive de référence:** Non renseigné



26 Avril 1993
 Nature de l'inondation : **Débordement de cours d'eau** Nature du repère : **Non renseigné**

Commentaires : 06_Pegomas_Siagne_1993-04_1 Plus d'infos : http://carmen.developpement-durable.gouv.fr/IHM/metadata/PACA/Publication/Marques_Crues/Technique/06_Pegomas_Siagne_1993-04_1.pdf

GÉNÉRAL

Code : RepCrue_PACA06_051_5 **Date de mise à jour :** 21/09/2021
Auteur : DREAL PACA

MARQUE

Maximum de l'inondation : Oui
Visibilité : Non renseigné **État du repère :** Non renseigné
Pérennité : Non renseigné **Repère calculé :** Non renseigné
PHEC : Non renseigné

SOURCE DE REPÉRAGE : REPÈRES DE CRUES ISSUS DU RECENSEMENT MENÉ PAR LA DREAL PACA -

Type de repérage : Source bibliographique
Organisme : DREAL Provence-Alpes-Cote d'Azur