
Commune : **MANDELIEU-LA-NAPOULE**

Rivière : **Le Riou de l'Argentière**

Proche 802 Avenue des Amazones

4 Repère(s) sur le site


GÉNÉRAL

Unité de gestion : Méditerranée Est
Code : RepCrue_PACA06_049 **Date de mise à jour :** 16/06/2017
Auteur : DREAL PACA



GÉOLOCALISATION

Coordonnées WGS84 : X: 6.91795426 / Y: 43.53354440
Coordonnées RGF93 (Lambert 93) X: 1016686.23 / Y: 6278355.01
Coordonnées RGF93 (ETRS89) : X: 6.9179543 / Y: 43.5335444
Code Hydro: Y5500580 **Rive de référence:** Non renseigné


Novembre 1951

Nature de l'inondation : **Débordement de cours d'eau**

Nature du repère : **Non renseigné**

Commentaires : 06_MandelieuLaNapoule_RiouDeLArgentiere_1951-11 Plus d'infos : http://carmen.developpement-durable.gouv.fr/IHM/metadata/PACA/Publication/Marques_Cruces/Technique/06_MandelieuLaNapoule_RiouDeLArgentiere_1951-11.pdf

GÉNÉRAL


Code : RepCrue_PACA06_049_1 **Date de mise à jour :** 11/02/2021
Auteur : DREAL PACA

MARQUE

Maximum de l'inondation : Oui
Visibilité : Non renseigné **État du repère :** Non renseigné
Pérennité : Non renseigné **Repère calculé :** Non renseigné
PHEC : Non renseigné

SOURCE DE REPÉRAGE : REPÈRES DE CRUES ISSUS DU RECENSEMENT MENÉ PAR LA DREAL PACA -

Type de repérage : Source bibliographique
Organisme : DREAL Provence-Alpes-Cote d'Azur


Commune : **MANDELIEU-LA-NAPOULE**

Rivière : **Le Riou de l'Argentière**

Proche 802 Avenue des Amazones

4 Repère(s) sur le site


GÉNÉRAL

Unité de gestion : Méditerranée Est
Code : RepCrue_PACA06_049 Date de mise à jour : 16/06/2017
Auteur : DREAL PACA



GÉOLOCALISATION

Coordonnées WGS84 : X: 6.91795426 / Y: 43.53354440
Coordonnées RGF93 (Lambert 93) X: 1016686.23 / Y: 6278355.01
Coordonnées RGF93 (ETRS89) : X: 6.9179543 / Y: 43.5335444
Code Hydro: Y5500580 Rive de référence: Non renseigné


Avril 1952

Nature de l'inondation : **Débordement de cours d'eau**

Nature du repère : **Non renseigné**

Commentaires : 06_MandelieuLaNapoule_RiouDeLArgentiere_1952-04 Plus d'infos : http://carmen.developpement-durable.gouv.fr/IHM/metadata/PACA/Publication/Marques_Cruces/Technique/06_MandelieuLaNapoule_RiouDeLArgentiere_1952-04.pdf

GÉNÉRAL


Code : RepCrue_PACA06_049_2 Date de mise à jour : 11/02/2021
Auteur : DREAL PACA

MARQUE

Maximum de l'inondation : Oui
Visibilité : Non renseigné État du repère : Non renseigné
Pérennité : Non renseigné Repère calculé : Non renseigné
PHEC : Non renseigné

SOURCE DE REPÉRAGE : REPÈRES DE CRUES ISSUS DU RECENSEMENT MENÉ PAR LA DREAL PACA -

Type de repérage : Source bibliographique
Organisme : DREAL Provence-Alpes-Cote d'Azur


Commune : **MANDELIEU-LA-NAPOULE**

Rivière : **Le Riou de l'Argentière**

Proche 802 Avenue des Amazones

4 Repère(s) sur le site


GÉNÉRAL

Unité de gestion : Méditerranée Est
Code : RepCrue_PACA06_049 Date de mise à jour : 16/06/2017
Auteur : DREAL PACA



GÉOLOCALISATION

Coordonnées WGS84 : X: 6.91795426 / Y: 43.53354440
Coordonnées RGF93 (Lambert 93) X: 1016686.23 / Y: 6278355.01
Coordonnées RGF93 (ETRS89) : X: 6.9179543 / Y: 43.5335444
Code Hydro: Y5500580 Rive de référence: Non renseigné


19 Décembre 1958

Nature de l'inondation : **Débordement de cours d'eau**

Nature du repère : **Non renseigné**

Commentaires : 06_MandelieuLaNapoule_RiouDeLArgentiere_1958-12 Plus d'infos : http://carmen.developpement-durable.gouv.fr/IHM/metadata/PACA/Publication/Marques_Cruces/Technique/06_MandelieuLaNapoule_RiouDeLArgentiere_1958-12.pdf

GÉNÉRAL


Code : RepCrue_PACA06_049_3 Date de mise à jour : 11/02/2021
Auteur : DREAL PACA

MARQUE

Maximum de l'inondation : Oui
Visibilité : Non renseigné État du repère : Non renseigné
Pérennité : Non renseigné Repère calculé : Non renseigné
PHEC : Non renseigné

SOURCE DE REPÉRAGE : REPÈRES DE CRUES ISSUS DU RECENSEMENT MENÉ PAR LA DREAL PACA -

Type de repérage : Source bibliographique
Organisme : DREAL Provence-Alpes-Cote d'Azur


Commune : **MANDELIEU-LA-NAPOULE**

Rivière : **Le Riou de l'Argentière**

Proche 802 Avenue des Amazones

4 Repère(s) sur le site


GÉNÉRAL

Unité de gestion : Méditerranée Est
Code : RepCrue_PACA06_049 **Date de mise à jour :** 16/06/2017
Auteur : DREAL PACA



GÉOLOCALISATION

Coordonnées WGS84 : X: 6.91795426 / Y: 43.53354440
Coordonnées RGF93 (Lambert 93) : X: 1016686.23 / Y: 6278355.01
Coordonnées RGF93 (ETRS89) : X: 6.9179543 / Y: 43.5335444
Code Hydro: Y5500580 **Rive de référence:** Non renseigné


26 Avril 1993

Nature de l'inondation : **Débordement de cours d'eau**

Nature du repère : **Non renseigné**

Commentaires : 06_MandelieuLaNapoule_RiouDeLArgentiere_1993-04 Plus d'infos : http://carmen.developpement-durable.gouv.fr/IHM/metadata/PACA/Publication/Marques_Cruces/Technique/06_MandelieuLaNapoule_RiouDeLArgentiere_1993-04.pdf

GÉNÉRAL

Code : RepCrue_PACA06_049_4 **Date de mise à jour :** 11/02/2021
Auteur : DREAL PACA

MARQUE

Maximum de l'inondation : Oui
Visibilité : Non renseigné **État du repère :** Non renseigné
Pérennité : Non renseigné **Repère calculé :** Non renseigné
PHEC : Non renseigné

SOURCE DE REPÉRAGE : REPÈRES DE CRUES ISSUS DU RECENSEMENT MENÉ PAR LA DREAL PACA -

Type de repérage : Source bibliographique
Organisme : DREAL Provence-Alpes-Cote d'Azur