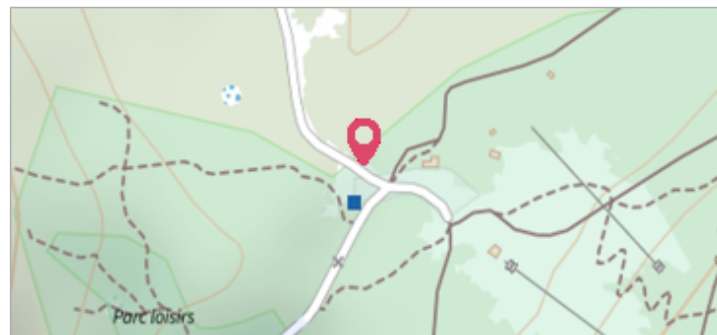


Commune : **CAILLE** | **Restaurant Le Relais de Cornille**

Commentaires : Vallon de l'Audibergue **2** Repère(s) sur le site

GÉNÉRAL

Unité de gestion : Méditerranée Est
Code : RepCrue_PACA06_002 **Date de mise à jour** : 16/06/2017
Auteur : DREAL PACA



GÉOLOCALISATION

Coordonnées WGS84 : X: 6.76181349 / Y: 43.75622420
Coordonnées RGF93 (Lambert 93) X: 1002896.64 / Y: 6302461.14
Coordonnées RGF93 (ETRS89) : X: 6.7618135 / Y: 43.7562242

1993 Altitude calculée de l'eau : **non déterminé**

Nature de l'inondation : **Débordement de cours d'eau** Nature du repère : **Laisse d'inondation**

Commentaires : 06_Caille_Audibergue_1993 Plus d'infos : http://carmen.developpement-durable.gouv.fr/IHM/metadata/PACA/Publication/Marques_Crues/Technique/06_Caille_Audibergue_1993.pdf

GÉNÉRAL

Code : RepCrue_PACA06_002_1 **Date de mise à jour** : 11/02/2021
Auteur : DREAL PACA



MARQUE

Maximum de l'inondation : Oui
Visibilité : Non renseigné **État du repère** : Non renseigné
Pérennité : Non renseigné **Repère calculé** : Non renseigné
PHEC : Non renseigné

SOURCE DE REPÉRAGE : REPÈRES DE CRUES ISSUS DU RECENSEMENT MENÉ PAR LA DREAL PACA -

Type de repérage : Source bibliographique
Organisme(s) : DREAL Provence-Alpes-Cote d'Azur

NIVELLEMENT INITIAL

Méthode : Non renseigné
Référence nivelée : Autre type de référence
Système altimétrique : NGF IGN 1969 (système normal)
Différence entre le niveau d'eau et la référence (en m) : 0.600 m

Commune : **CAILLE**

Restaurant Le Relais de Cornille

Commentaires : Vallon de l'Audibergue

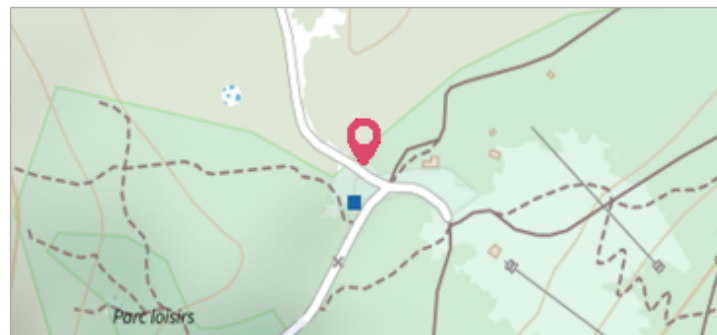
2 Repère(s) sur le site

GÉNÉRAL

Unité de gestion : Méditerranée Est

Code : RepCrue_PACA06_002 Date de mise à jour : 16/06/2017

Auteur : DREAL PACA



GÉOLOCALISATION

Coordonnées WGS84 : X: 6.76181349 / Y: 43.75622420

Coordonnées RGF93 (Lambert 93) X: 1002896.64 / Y: 6302461.14

Coordonnées RGF93 (ETRS89) : X: 6.7618135 / Y: 43.7562242

1994 Altitude calculée de l'eau : **non déterminé**


Nature de l'inondation : **Débordement de cours d'eau** Nature du repère : **Laisse d'inondation**

Commentaires : 06_Caille_Audibergue_1994 Plus d'infos : http://carmen.developpement-durable.gouv.fr/IHM/metadata/PACA/Publication/Marques_Crues/Technique/06_Caille_Audibergue_1994.pdf

GÉNÉRAL

Code : RepCrue_PACA06_002_2 Date de mise à jour : 11/02/2021

Auteur : DREAL PACA



MARQUE

Maximum de l'inondation : Oui

Visibilité : Non renseigné État du repère : Non renseigné

Pérennité : Non renseigné Repère calculé : Non renseigné

PHEC : Non renseigné

SOURCE DE REPÉRAGE : REPÈRES DE CRUES ISSUS DU RECENSEMENT MENÉ PAR LA DREAL PACA -

Type de repérage : Source bibliographique

Organisme(s) : DREAL Provence-Alpes-Cote d'Azur

NIVELLEMENT INITIAL

Méthode : Non renseigné

Référence nivelée : Autre type de référence

Système altimétrique : NGF IGN 1969 (système normal)

Différence entre le niveau d'eau et la référence (en m) : 0.600 m