
Commune : **SAINTE-MAXIME**

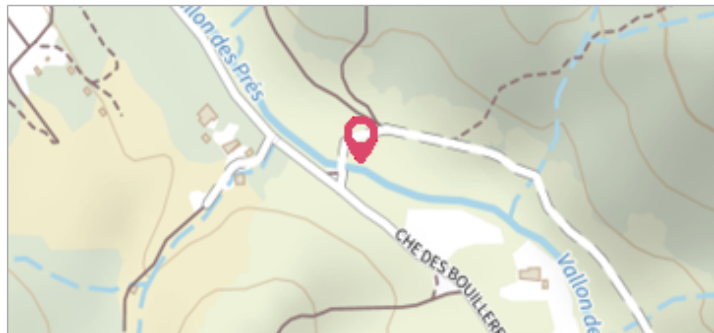
Tapoulerin

Commentaires : Vallon des Prés

1 Repère(s) sur le site


GÉNÉRAL

Unité de gestion : Méditerranée Est
Code : RepCrue_PACA83_270 **Date de mise à jour** : 16/06/2017
Auteur : DREAL PACA



GÉOLOCALISATION

Coordonnées WGS84 : X: 6.59639649 / Y: 43.33916580
Coordonnées RGF93 (Lambert 93) X: 991697.37 / Y: 6255534.84
Coordonnées RGF93 (ETRS89) : X: 6.5963965 / Y: 43.3391658


10 Décembre 2008


Nature de l'inondation : **Débordement de cours d'eau**

Nature du repère : **Laisse d'inondation**

Commentaires : 83_SteMaxime_VallonDesPres_2008-12 Plus d'infos : http://carmen.developpement-durable.gouv.fr/IHM/metadata/PACA/Publication/Marques_Crues/Technique/83_SteMaxime_VallonDesPres_2008-12.pdf

GÉNÉRAL

Code : RepCrue_PACA83_270_1 **Date de mise à jour** : 11/02/2021
Auteur : DREAL PACA



MARQUE

Maximum de l'inondation : Oui
Visibilité : Non renseigné **État du repère** : Non renseigné
Pérennité : Non renseigné **Repère calculé** : Non renseigné
PHEC : Non renseigné

SOURCE DE REPÉRAGE : REPÈRES DE CRUES ISSUS DU RECENSEMENT MENÉ PAR LA DREAL PACA -

Type de repérage : Source bibliographique
Organisme : DREAL Provence-Alpes-Cote d'Azur