

Commune : **COGOLIN** | Rivière : **La Giscle**

5917 Chemin de Saint-Pierre, LE PEYRAT

3 Repère(s) sur le site

GÉNÉRAL

Unité de gestion : Méditerranée Est
 Code : RepCrue_PACA83_256 Date de mise à jour : 16/06/2017
 Auteur : DREAL PACA



GÉOLOCALISATION

Coordonnées WGS84 : X: 6.53248544 / Y: 43.25665000
 Coordonnées RGF93 (Lambert 93) X: 986927.37 / Y: 6246137.16
 Coordonnées RGF93 (ETRS89) : X: 6.5324854 / Y: 43.25665
 Code Hydro: Y54-0400 Rive de référence: Non renseigné


22 septembre 1996 Altitude calculée de l'eau : **8.25 m**

Nature de l'inondation : **Débordement de cours d'eau** Nature du repère : **Laisse d'inondation**

Commentaires : 83_Cogolin_Giscle_1996-09_1 Plus d'infos : http://carmen.developpement-durable.gouv.fr/IHM/metadata/PACA/Publication/Marques_Crues/Technique/83_Cogolin_Giscle_1996-09_1.pdf

GÉNÉRAL

Code : RepCrue_PACA83_256_1 Date de mise à jour : 11/02/2021
 Auteur : DREAL PACA



MARQUE

Maximum de l'inondation : Oui
 Visibilité : Non renseigné État du repère : Non renseigné
 Pérennité : Non renseigné Repère calculé : Non renseigné
 PHEC : Non renseigné

SOURCE DE REPÉRAGE : REPÈRES DE CRUES ISSUS DU RECENSEMENT MENÉ PAR LA DREAL PACA -

Type de repérage : Source bibliographique
 Organisme(s) : DREAL Provence-Alpes-Cote d'Azur

NIVELLEMENT INITIAL

Méthode : Non renseigné
 Référence nivelée : Marque d'inondation
 Système altimétrique : NGF IGN 1969 (système normal)
 Altitude de la référence (en m) : 8.250 m
 Altitude calculée de l'eau (en m) : 8.25

Commune : **COGOLIN** | Rivière : **La Giscle**

5917 Chemin de Saint-Pierre, LE PEYRAT

3 Repère(s) sur le site

GÉNÉRAL

Unité de gestion : Méditerranée Est
 Code : RepCrue_PACA83_256 Date de mise à jour : 16/06/2017
 Auteur : DREAL PACA



GÉOLOCALISATION

Coordonnées WGS84 : X: 6.53248544 / Y: 43.25665000
 Coordonnées RGF93 (Lambert 93) X: 986927.37 / Y: 6246137.16
 Coordonnées RGF93 (ETRS89) : X: 6.5324854 / Y: 43.25665
 Code Hydro: Y54-0400 Rive de référence: Non renseigné


Octobre 1999 Altitude calculée de l'eau : **non déterminé**

Nature de l'inondation : **Débordement de cours d'eau** Nature du repère : **Laisse d'inondation**

Commentaires : 83_Cogolin_Giscle_1999-10 Plus d'infos : http://carmen.developpement-durable.gouv.fr/IHM/metadata/PACA/Publication/Marques_Crues/Technique/83_Cogolin_Giscle_1999-10.pdf

GÉNÉRAL

Code : RepCrue_PACA83_256_2 Date de mise à jour : 11/02/2021
 Auteur : DREAL PACA



MARQUE

Maximum de l'inondation : Oui
 Visibilité : Non renseigné État du repère : Non renseigné
 Pérennité : Non renseigné Repère calculé : Non renseigné
 PHEC : Non renseigné

SOURCE DE REPÉRAGE : REPÈRES DE CRUES ISSUS DU RECENSEMENT MENÉ PAR LA DREAL PACA -

Type de repérage : Source bibliographique
 Organisme(s) : DREAL Provence-Alpes-Cote d'Azur

NIVELLEMENT INITIAL

Méthode : Non renseigné
 Référence nivelée : Autre type de référence
 Système altimétrique : NGF IGN 1969 (système normal)
 Différence entre le niveau d'eau et la référence (en m) : 3.040 m

Commune : **COGOLIN** | Rivière : **La Giscle**

5917 Chemin de Saint-Pierre, LE PEYRAT

3 Repère(s) sur le site

GÉNÉRAL

Unité de gestion : Méditerranée Est
 Code : RepCrue_PACA83_256 Date de mise à jour : 16/06/2017
 Auteur : DREAL PACA



GÉOLOCALISATION

Coordonnées WGS84 : X: 6.53248544 / Y: 43.25665000
 Coordonnées RGF93 (Lambert 93) X: 986927.37 / Y: 6246137.16
 Coordonnées RGF93 (ETRS89) : X: 6.5324854 / Y: 43.25665
 Code Hydro: Y54-0400 Rive de référence: Non renseigné


Décembre 2000 Altitude calculée de l'eau : **non déterminé**

Nature de l'inondation : **Débordement de cours d'eau** Nature du repère : **Laisse d'inondation**

Commentaires : 83_Cogolin_Giscle_2000-12 Plus d'infos : http://carmen.developpement-durable.gouv.fr/IHM/metadata/PACA/Publication/Marques_Crues/Technique/83_Cogolin_Giscle_2000-12.pdf

GÉNÉRAL

Code : RepCrue_PACA83_256_3 Date de mise à jour : 11/02/2021
 Auteur : DREAL PACA



MARQUE

Maximum de l'inondation : Oui
 Visibilité : Non renseigné État du repère : Non renseigné
 Pérennité : Non renseigné Repère calculé : Non renseigné
 PHEC : Non renseigné

SOURCE DE REPÉRAGE : REPÈRES DE CRUES ISSUS DU RECENSEMENT MENÉ PAR LA DREAL PACA -

Type de repérage : Source bibliographique
 Organisme(s) : DREAL Provence-Alpes-Cote d'Azur

NIVELLEMENT INITIAL

Méthode : Non renseigné
 Référence nivelée : Autre type de référence
 Système altimétrique : NGF IGN 1969 (système normal)
 Différence entre le niveau d'eau et la référence (en m) : 3.130 m