

Commune : **LES ARCS** | Rivière : **L' Argens**

6241 Pont d'Argens 83460 Les Arcs

3 Repère(s) sur le site

GÉNÉRAL

Unité de gestion : Méditerranée Est
 Code : RepCrue_PACA83_230 Date de mise à jour : 16/06/2017
 Auteur : DREAL PACA



GÉOLOCALISATION

Coordonnées WGS84 : X: 6.47178940 / Y: 43.44649470
 Coordonnées RGF93 (Lambert 93) X: 981072.96 / Y: 6267001.31
 Coordonnées RGF93 (ETRS89) : X: 6.4717894 / Y: 43.4464947
 Code Hydro: Y5--0200 Rive de référence: Non renseigné

2 février 1974 Altitude calculée de l'eau : **non déterminé**

Nature de l'inondation : **Débordement de cours d'eau** Nature du repère : **Laisse d'inondation**

Commentaires : 83_Arcs_Argens_1974-02 Plus d'infos : http://carmen.developpement-durable.gouv.fr/IHM/metadata/PACA/Publication/Marques_Crues/Technique/83_Arcs_Argens_1974-02.pdf

GÉNÉRAL

Code : RepCrue_PACA83_230_1 Date de mise à jour : 11/02/2021
 Auteur : DREAL PACA



MARQUE

Maximum de l'inondation : Oui
 Visibilité : Non renseigné État du repère : Non renseigné
 Pérennité : Non renseigné Repère calculé : Non renseigné
 PHEC : Non renseigné

SOURCE DE REPÉRAGE : REPÈRES DE CRUES ISSUS DU RECENSEMENT MENÉ PAR LA DREAL PACA -

Type de repérage : Source bibliographique
 Organisme(s) : DREAL Provence-Alpes-Cote d'Azur

NIVELLEMENT INITIAL

Méthode : Non renseigné
 Référence nivelée : Autre type de référence
 Système altimétrique : NGF IGN 1969 (système normal)
 Différence entre le niveau d'eau et la référence (en m) : 2.010 m

Commune : **LES ARCS** | Rivière : **L' Argens**

6241 Pont d'Argens 83460 Les Arcs

3 Repère(s) sur le site

GÉNÉRAL

Unité de gestion : Méditerranée Est
 Code : RepCrue_PACA83_230 Date de mise à jour : 16/06/2017
 Auteur : DREAL PACA



GÉOLOCALISATION

Coordonnées WGS84 : X: 6.47178940 / Y: 43.44649470
 Coordonnées RGF93 (Lambert 93) X: 981072.96 / Y: 6267001.31
 Coordonnées RGF93 (ETRS89) : X: 6.4717894 / Y: 43.4464947
 Code Hydro: Y5--0200 Rive de référence: Non renseigné

Octobre 1976 Altitude calculée de l'eau : **non déterminé**

Nature de l'inondation : **Débordement de cours d'eau** Nature du repère : **Laisse d'inondation**

Commentaires : 83_Arcs_Argens_1976-10 Plus d'infos : http://carmen.developpement-durable.gouv.fr/IHM/metadata/PACA/Publication/Marques_Crues/Technique/83_Arcs_Argens_1976-10.pdf

GÉNÉRAL

Code : RepCrue_PACA83_230_2 Date de mise à jour : 11/02/2021
 Auteur : DREAL PACA



MARQUE


Maximum de l'inondation : Oui
 Visibilité : Non renseigné État du repère : Non renseigné
 Pérennité : Non renseigné Repère calculé : Non renseigné
 PHEC : Non renseigné

SOURCE DE REPÉRAGE : REPÈRES DE CRUES ISSUS DU RECENSEMENT MENÉ PAR LA DREAL PACA -

Type de repérage : Source bibliographique
 Organisme(s) : DREAL Provence-Alpes-Cote d'Azur

NIVELLEMENT INITIAL

Méthode : Non renseigné
 Référence nivelée : Autre type de référence
 Système altimétrique : NGF IGN 1969 (système normal)
 Différence entre le niveau d'eau et la référence (en m) : 2.640 m


Commune : **LES ARCS**
Rivière : **L' Argens**

6241 Pont d'Argens 83460 Les Arcs

3

Repère(s) sur le site


GÉNÉRAL

Unité de gestion : Méditerranée Est
 Code : RepCrue_PACA83_230 Date de mise à jour : 16/06/2017
 Auteur : DREAL PACA



GÉOLOCALISATION

Coordonnées WGS84 : X: 6.47178940 / Y: 43.44649470
 Coordonnées RGF93 (Lambert 93) X: 981072.96 / Y: 6267001.31
 Coordonnées RGF93 (ETRS89) : X: 6.4717894 / Y: 43.4464947
 Code Hydro: Y5--0200 Rive de référence: Non renseigné




7 janvier 1994
Altitude calculée de l'eau : **non déterminé**

Nature de l'inondation : **Débordement de cours d'eau** Nature du repère : **Laisse d'inondation**

Commentaires : 83_Arcs_Argens_1994-01 Plus d'infos : http://carmen.developpement-durable.gouv.fr/IHM/metadata/PACA/Publication/Marques_Crues/Technique/83_Arcs_Argens_1994-01.pdf

GÉNÉRAL

Code : RepCrue_PACA83_230_3 Date de mise à jour : 11/02/2021
 Auteur : DREAL PACA



MARQUE

Maximum de l'inondation : Oui
 Visibilité : Non renseigné État du repère : Non renseigné
 Pérennité : Non renseigné Repère calculé : Non renseigné
 PHEC : Non renseigné

SOURCE DE REPÉRAGE : REPÈRES DE CRUES ISSUS DU RECENSEMENT MENÉ PAR LA DREAL PACA -

Type de repérage : Source bibliographique
 Organisme(s) : DREAL Provence-Alpes-Cote d'Azur

NIVELLEMENT INITIAL

Méthode : Non renseigné
 Référence nivelée : Autre type de référence
 Système altimétrique : NGF IGN 1969 (système normal)
 Différence entre le niveau d'eau et la référence (en m) : 3.150 m