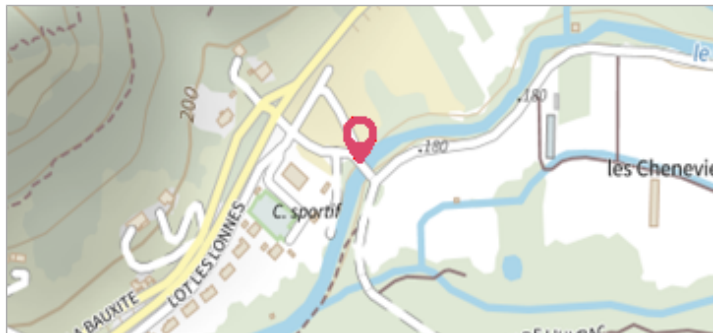


Commune : **VINS-SUR-CARAMY** | Rivière : **Le Caramy**  
**9024 Les Lonnes**

**4** Repère(s) sur le site

**GÉNÉRAL**

**Unité de gestion :** Méditerranée Est  
**Code :** RepCrue\_PACA83\_134 **Date de mise à jour :** 16/06/2017  
**Auteur :** DREAL PACA



**GÉOLOCALISATION**

**Coordonnées WGS84 :** X: 6.15222050 / Y: 43.43535670  
**Coordonnées RGF93 (Lambert 93)** X: 955264.8 / Y: 6264679.07  
**Coordonnées RGF93 (ETRS89)** : X: 6.1522205 / Y: 43.4353567  
**Code Hydro:** Y5100500 **Rive de référence:** Non renseigné

**13 janvier 1996** Altitude calculée de l'eau : **181.23 m**  
 Nature de l'inondation : **Débordement de cours d'eau** Nature du repère : **Laisse d'inondation**

**Commentaires :** 83\_VinsSurCaramy\_Caramy\_1996-01 Plus d'infos : [http://carmen.developpement-durable.gouv.fr/IHM/metadata/PACA/Publication/Marques\\_Crues/Technique/83\\_VinsSurCaramy\\_Caramy\\_1996-01.pdf](http://carmen.developpement-durable.gouv.fr/IHM/metadata/PACA/Publication/Marques_Crues/Technique/83_VinsSurCaramy_Caramy_1996-01.pdf)

**GÉNÉRAL**

**Code :** RepCrue\_PACA83\_134\_1 **Date de mise à jour :** 11/02/2021  
**Auteur :** DREAL PACA

**MARQUE**

**Maximum de l'inondation :** Oui  
**Visibilité :** Non renseigné **État du repère :** Non renseigné  
**Pérennité :** Non renseigné **Repère calculé :** Non renseigné  
**PHEC :** Non renseigné

**SOURCE DE REPÉRAGE : REPÈRES DE CRUES ISSUS DU RECENSEMENT MENÉ PAR LA DREAL PACA -**

**Type de repérage :** Source bibliographique  
**Organisme(s) :** DREAL Provence-Alpes-Cote d'Azur

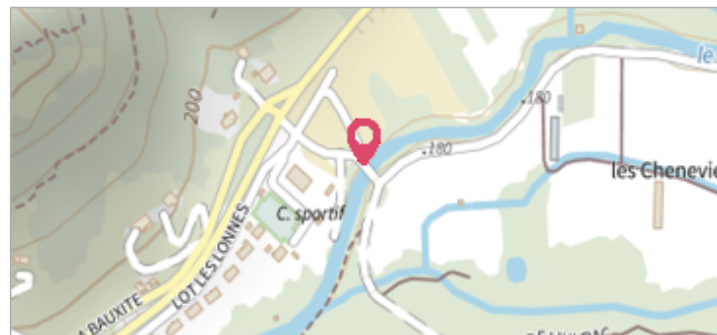
**NIVELLEMENT INITIAL**

**Méthode :** Non renseigné  
**Référence nivelée :** Marque d'inondation  
**Système altimétrique :** NGF IGN 1969 (système normal)  
**Altitude de la référence (en m) :** 181.230 m  
**Altitude calculée de l'eau (en m) :** 181.23

Commune : **VINS-SUR-CARAMY** | Rivière : **Le Caramy**  
**9024 Les Lonnes**

**4** Repère(s) sur le site

**GÉNÉRAL**  
 ---  
**Unité de gestion :** Méditerranée Est  
**Code :** RepCrue\_PACA83\_134    **Date de mise à jour :** 16/06/2017  
**Auteur :** DREAL PACA



**GÉOLOCALISATION**  
 ---  
**Coordonnées WGS84 :** X: 6.15222050 / Y: 43.43535670  
**Coordonnées RGF93 (Lambert 93)** X: 955264.8 / Y: 6264679.07  
**Coordonnées RGF93 (ETRS89)** : X: 6.1522205 / Y: 43.4353567  
**Code Hydro:** Y5100500    **Rive de référence:** Non renseigné

**17 janvier 1999**    Altitude calculée de l'eau : **182.53 m**  
 Nature de l'inondation : **Débordement de cours d'eau**    Nature du repère : **Laisse d'inondation**

**Commentaires :** 83\_VinsSurCaramy\_Caramy\_1999-01\_1 Plus d'infos : [http://carmen.developpement-durable.gouv.fr/IHM/metadata/PACA/Publication/Marques\\_Crues/Technique/83\\_VinsSurCaramy\\_Caramy\\_1999-01\\_1.pdf](http://carmen.developpement-durable.gouv.fr/IHM/metadata/PACA/Publication/Marques_Crues/Technique/83_VinsSurCaramy_Caramy_1999-01_1.pdf)

**GÉNÉRAL**  
 ---  
**Code :** RepCrue\_PACA83\_134\_2    **Date de mise à jour :** 11/02/2021  
**Auteur :** DREAL PACA



**MARQUE**  
 ---  
**Maximum de l'inondation :** Oui  
**Visibilité :** Non renseigné    **État du repère :** Non renseigné  
**Pérennité :** Non renseigné    **Repère calculé :** Non renseigné  
**PHEC :** Non renseigné

**SOURCE DE REPÉRAGE : REPÈRES DE CRUES ISSUS DU RECENSEMENT MENÉ PAR LA DREAL PACA -**  
 ---  
**Type de repérage :** Source bibliographique  
**Organisme(s) :** DREAL Provence-Alpes-Cote d'Azur

**NIVELLEMENT INITIAL**  
 ---  
**Méthode :** Non renseigné  
**Référence nivelée :** Marque d'inondation  
**Système altimétrique :** NGF IGN 1969 (système normal)  
**Altitude de la référence (en m) :** 182.530 m  
**Altitude calculée de l'eau (en m) :** 182.53

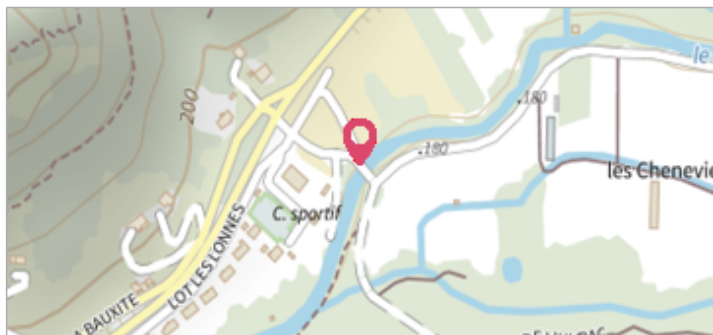
Commune : **VINS-SUR-CARAMY** | Rivière : **Le Caramy**

**9024 Les Lonnes**

**4** Repère(s) sur le site

**GÉNÉRAL**

**Unité de gestion :** Méditerranée Est  
**Code :** RepCrue\_PACA83\_134 **Date de mise à jour :** 16/06/2017  
**Auteur :** DREAL PACA



**GÉOLOCALISATION**

**Coordonnées WGS84 :** X: 6.15222050 / Y: 43.43535670  
**Coordonnées RGF93 (Lambert 93)** X: 955264.8 / Y: 6264679.07  
**Coordonnées RGF93 (ETRS89)** : X: 6.1522205 / Y: 43.4353567  
**Code Hydro:** Y5100500 **Rive de référence:** Non renseigné



**21 octobre 1999**

Nature de l'inondation : **Débordement de cours d'eau**

Altitude calculée de l'eau : **181.93 m**

Nature du repère : **Laisse d'inondation**

**Commentaires :** 83\_VinsSurCaramy\_Caramy\_1999-10 Plus d'infos : [http://carmen.developpement-durable.gouv.fr/IHM/metadata/PACA/Publication/Marques\\_Crues/Technique/83\\_VinsSurCaramy\\_Caramy\\_1999-10.pdf](http://carmen.developpement-durable.gouv.fr/IHM/metadata/PACA/Publication/Marques_Crues/Technique/83_VinsSurCaramy_Caramy_1999-10.pdf)

**GÉNÉRAL**

**Code :** RepCrue\_PACA83\_134\_3 **Date de mise à jour :** 11/02/2021  
**Auteur :** DREAL PACA

**MARQUE**

**Maximum de l'inondation :** Oui  
**Visibilité :** Non renseigné **État du repère :** Non renseigné  
**Pérennité :** Non renseigné **Repère calculé :** Non renseigné  
**PHEC :** Non renseigné

**SOURCE DE REPÉRAGE : REPÈRES DE CRUES ISSUS DU RECENSEMENT MENÉ PAR LA DREAL PACA -**

**Type de repérage :** Source bibliographique  
**Organisme(s) :** DREAL Provence-Alpes-Cote d'Azur

**NIVELLEMENT INITIAL**

**Méthode :** Non renseigné  
**Référence nivelée :** Marque d'inondation  
**Système altimétrique :** NGF IGN 1969 (système normal)  
**Altitude de la référence (en m) :** 181.930 m  
**Altitude calculée de l'eau (en m) :** 181.93

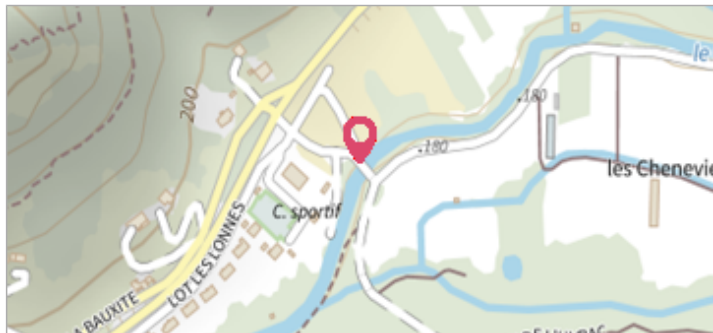
Commune : **VINS-SUR-CARAMY** | Rivière : **Le Caramy**

**9024 Les Lonnes**

**4** Repère(s) sur le site


**GÉNÉRAL**

**Unité de gestion :** Méditerranée Est  
**Code :** RepCrue\_PACA83\_134 **Date de mise à jour :** 16/06/2017  
**Auteur :** DREAL PACA



**GÉOLOCALISATION**

**Coordonnées WGS84 :** X: 6.15222050 / Y: 43.43535670  
**Coordonnées RGF93 (Lambert 93)** X: 955264.8 / Y: 6264679.07  
**Coordonnées RGF93 (ETRS89)** : X: 6.1522205 / Y: 43.4353567  
**Code Hydro:** Y5100500 **Rive de référence:** Non renseigné



**24 décembre 2000** Altitude calculée de l'eau : **182.43 m**

Nature de l'inondation : **Débordement de cours d'eau** Nature du repère : **Laisse d'inondation**

**Commentaires :** 83\_VinsSurCaramy\_Caramy\_2000-12\_1 Plus d'infos : [http://carmen.developpement-durable.gouv.fr/IHM/metadata/PACA/Publication/Marques\\_Crues/Technique/83\\_VinsSurCaramy\\_Caramy\\_2000-12\\_1.pdf](http://carmen.developpement-durable.gouv.fr/IHM/metadata/PACA/Publication/Marques_Crues/Technique/83_VinsSurCaramy_Caramy_2000-12_1.pdf)

**GÉNÉRAL**

**Code :** RepCrue\_PACA83\_134\_4 **Date de mise à jour :** 11/02/2021  
**Auteur :** DREAL PACA

**MARQUE**

**Maximum de l'inondation :** Oui  
**Visibilité :** Non renseigné **État du repère :** Non renseigné  
**Pérennité :** Non renseigné **Repère calculé :** Non renseigné  
**PHEC :** Non renseigné

**SOURCE DE REPÉRAGE : REPÈRES DE CRUES ISSUS DU RECENSEMENT MENÉ PAR LA DREAL PACA -**

**Type de repérage :** Source bibliographique  
**Organisme(s) :** DREAL Provence-Alpes-Cote d'Azur

**NIVELLEMENT INITIAL**

**Méthode :** Non renseigné  
**Référence nivelée :** Marque d'inondation  
**Système altimétrique :** NGF IGN 1969 (système normal)  
**Altitude de la référence (en m) :** 182.430 m  
**Altitude calculée de l'eau (en m) :** 182.43