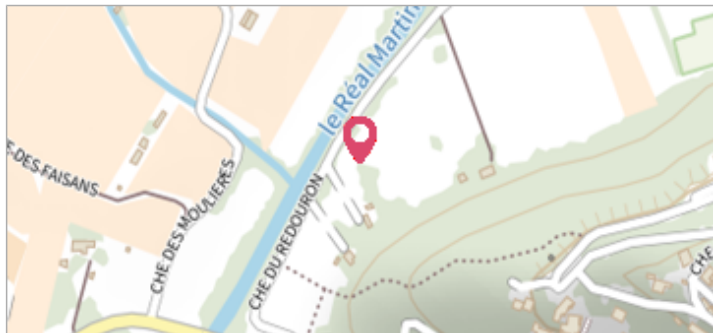



Commune : **PIERREFEU-DU-VAR**Rivière : **Le Réal Martin****9100 Redouron****2** Repère(s) sur le site**GÉNÉRAL****Unité de gestion :** Méditerranée Est**Code :** RepCrue_PACA83_117 **Date de mise à jour :** 16/06/2017**Auteur :** DREAL PACA**GÉOLOCALISATION****Coordonnées WGS84 :** X: 6.13555012 / Y: 43.22756780**Coordonnées RGF93 (Lambert 93) X:** 954832.53 / Y: 6241545.29**Coordonnées RGF93 (ETRS89) :** X: 6.1355501 / Y: 43.2275678**Code Hydro:** Y4610500 **Rive de référence:** Non renseigné**1959**Nature de l'inondation : **Débordement de cours d'eau**Altitude calculée de l'eau : **53.35 m**Nature du repère : **Laisse d'inondation****Commentaires :** 83_PierrefeuDuVar_RealMartin_1959_1 Plus d'infos :http://carmen.developpement-durable.gouv.fr/IHM/metadata/PACA/Publication/Marques_Crues/Technique/83_PierrefeuDuVar_RealMartin_1959_1.pdf**GÉNÉRAL****Code :** RepCrue_PACA83_117_1**Date de mise à jour :****Auteur :** DREAL PACA

11/02/2021

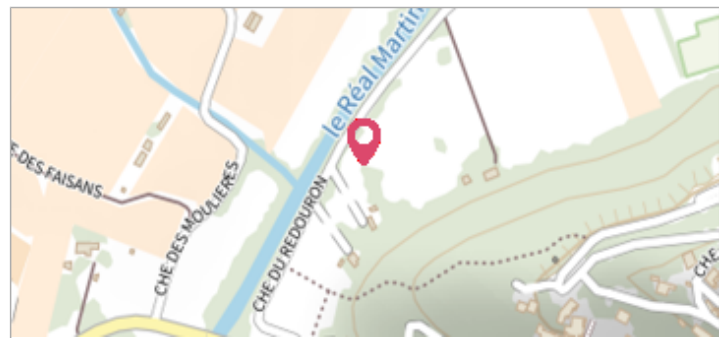
MARQUE**Maximum de l'inondation :** Oui**Visibilité :** Non renseigné**État du repère :** Non renseigné**Pérennité :** Non renseigné**Repère calculé :** Non renseigné**PHEC :** Non renseigné**SOURCE DE REPÉRAGE : REPÈRES DE CRUES ISSUS DU RECENSEMENT MENÉ PAR LA DREAL PACA -****Type de repérage :** Source bibliographique**Organisme(s) :** DREAL Provence-Alpes-Cote d'Azur**NIVELLEMENT INITIAL****Méthode :** Non renseigné**Référence nivelée :** Marque d'inondation**Système altimétrique :** NGF IGN 1969 (système normal)**Altitude de la référence (en m) :** 53.350 m**Altitude calculée de l'eau (en m) :** 53.35


Commune : **PIERREFEU-DU-VAR** | Rivière : **Le Réal Martin**
9100 Redouron

2 Repère(s) sur le site


GÉNÉRAL

Unité de gestion : Méditerranée Est
Code : RepCrue_PACA83_117 **Date de mise à jour :** 16/06/2017
Auteur : DREAL PACA



GÉOLOCALISATION

Coordonnées WGS84 : X: 6.13555012 / Y: 43.22756780
Coordonnées RGF93 (Lambert 93) X: 954832.53 / Y: 6241545.29
Coordonnées RGF93 (ETRS89) : X: 6.1355501 / Y: 43.2275678
Code Hydro: Y4610500 **Rive de référence:** Non renseigné




1964
Altitude calculée de l'eau : 52.67 m

Nature de l'inondation : **Débordement de cours d'eau**
Nature du repère : **Laisse d'inondation**

Commentaires : 83_PierrefeuDuVar_RealMartin_1964 Plus d'infos : http://carmen.developpement-durable.gouv.fr/IHM/metadata/PACA/Publication/Marques_Crues/Technique/83_PierrefeuDuVar_RealMartin_1964.pdf

GÉNÉRAL

Code : RepCrue_PACA83_117_2 **Date de mise à jour :** 11/02/2021
Auteur : DREAL PACA



MARQUE

Maximum de l'inondation : Oui
Visibilité : Non renseigné **État du repère :** Non renseigné
Pérennité : Non renseigné **Repère calculé :** Non renseigné
PHEC : Non renseigné

SOURCE DE REPÉRAGE : REPÈRES DE CRUES ISSUS DU RECENSEMENT MENÉ PAR LA DREAL PACA -

Type de repérage : Source bibliographique
Organisme(s) : DREAL Provence-Alpes-Cote d'Azur

NIVELLEMENT INITIAL

Méthode : Non renseigné
Référence nivelée : Marque d'inondation
Système altimétrique : NGF IGN 1969 (système normal)
Altitude de la référence (en m) : 52.670 m
Altitude calculée de l'eau (en m) : 52.67