
Commune : **HYERES**

**Avenue Alphonse Denis**

**Commentaires** : Ruisseau la Sauvette

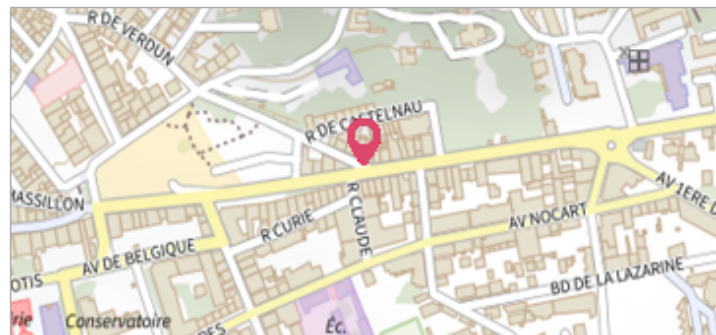
**1** Repère(s) sur le site

**GÉNÉRAL**

**Unité de gestion** : Méditerranée Est

**Code** : RepCrue\_PACA83\_113      **Date de mise à jour** : 16/06/2017

**Auteur** : DREAL PACA




**GÉOLOCALISATION**

**Coordonnées WGS84** : X: 6.13457030 / Y: 43.12102880

**Coordonnées RGF93 (Lambert 93)** X: 955223.01 / Y: 6229706.9

**Coordonnées RGF93 (ETRS89)** : X: 6.1345703 / Y: 43.1210288


**17 Mai 2005**

Altitude calculée de l'eau : **non déterminé**

Nature de l'inondation : **Débordement de cours d'eau**


Nature du repère : **Laisse d'inondation**

**Commentaires** : 83\_Hyeres\_Sauvette\_2005-05 Plus d'infos : [http://carmen.developpement-durable.gouv.fr/IHM/metadata/PACA/Publication/Marques\\_Cruces/Technique/83\\_Hyeres\\_Sauvette\\_2005-05.pdf](http://carmen.developpement-durable.gouv.fr/IHM/metadata/PACA/Publication/Marques_Cruces/Technique/83_Hyeres_Sauvette_2005-05.pdf)

**GÉNÉRAL**

**Code** : RepCrue\_PACA83\_113\_1      **Date de mise à jour** : 16/02/2021

**Auteur** : DREAL PACA



**MARQUE**

**Maximum de l'inondation** : Oui

**Visibilité** : Non renseigné      **État du repère** : Non renseigné

**Pérennité** : Non renseigné      **Repère calculé** : Non renseigné

**PHEC** : Non renseigné

**SOURCE DE REPÉRAGE : REPÈRES DE CRUES ISSUS DU RECENSEMENT MENÉ PAR LA DREAL PACA -**

**Type de repérage** : Source bibliographique

**Organisme** : DREAL Provence-Alpes-Cote d'Azur

**NIVELLEMENT INITIAL**

**Méthode** : Non renseigné

**Référence nivelée** : Autre type de référence

**Système altimétrique** : NGF IGN 1969 (système normal)

**Différence entre le niveau d'eau et la référence (en m)** : 0.800 m