

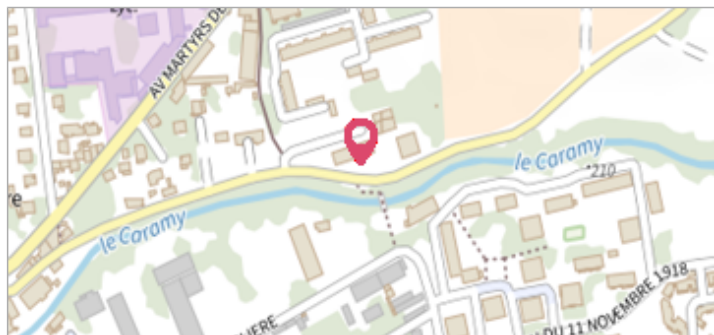
Commune : **BRIGNOLES** | Rivière : **Le Caramy**

1 Route de Vins #3

2 Repère(s) sur le site

GÉNÉRAL

Unité de gestion : Méditerranée Est
Code : RepCrue_PACA83_080 **Date de mise à jour :** 16/06/2017
Auteur : DREAL PACA



GÉOLOCALISATION

Coordonnées WGS84 : X: 6.06846694 / Y: 43.41080830
Coordonnées RGF93 (Lambert 93) X: 948591.96 / Y: 6261685.31
Coordonnées RGF93 (ETRS89) : X: 6.0684669 / Y: 43.4108083
Code Hydro: Y5100500 **Rive de référence:** Non renseigné



6 janvier 1994

Nature de l'inondation : **Débordement de cours d'eau**

Altitude calculée de l'eau : **208.3 m**

Nature du repère : **Laisse d'inondation**

Commentaires : 83_Brignoles_Caramy_1994-01_13 Plus d'infos : http://carmen.developpement-durable.gouv.fr/IHM/metadata/PACA/Publication/Marques_Crues/Technique/83_Brignoles_Caramy_1994-01_13.pdf

GÉNÉRAL

Code : RepCrue_PACA83_080_1 **Date de mise à jour :** 11/02/2021
Auteur : DREAL PACA

MARQUE

Maximum de l'inondation : Oui
Visibilité : Non renseigné **État du repère :** Non renseigné
Pérennité : Non renseigné **Repère calculé :** Non renseigné
PHEC : Non renseigné

SOURCE DE REPÉRAGE : REPÈRES DE CRUES ISSUS DU RECENSEMENT MENÉ PAR LA DREAL PACA -

Type de repérage : Source bibliographique
Organisme(s) : DREAL Provence-Alpes-Cote d'Azur

NIVELLEMENT INITIAL

Méthode : Non renseigné
Référence nivelée : Marque d'inondation
Système altimétrique : NGF IGN 1969 (système normal)
Altitude de la référence (en m) : 208.300 m
Altitude calculée de l'eau (en m) : 208.3

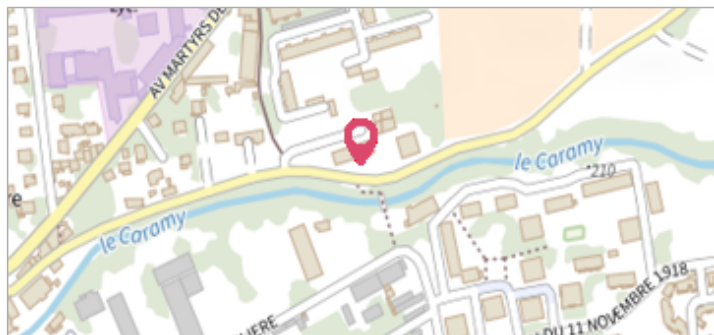
Commune : **BRIGNOLES** | Rivière : **Le Caramy**

1 Route de Vins #3

2 Repère(s) sur le site


GÉNÉRAL

Unité de gestion : Méditerranée Est
Code : RepCrue_PACA83_080 **Date de mise à jour :** 16/06/2017
Auteur : DREAL PACA



GÉOLOCALISATION

Coordonnées WGS84 : X: 6.06846694 / Y: 43.41080830
Coordonnées RGF93 (Lambert 93) X: 948591.96 / Y: 6261685.31
Coordonnées RGF93 (ETRS89) : X: 6.0684669 / Y: 43.4108083
Code Hydro: Y5100500 **Rive de référence:** Non renseigné



17 janvier 1999 | Altitude calculée de l'eau : **208.7 m**

Nature de l'inondation : **Débordement de cours d'eau** | Nature du repère : **Laisse d'inondation**

Commentaires : 83_Brignoles_Caramy_1999-01_3 Plus d'infos : http://carmen.developpement-durable.gouv.fr/IHM/metadata/PACA/Publication/Marques_Crues/Technique/83_Brignoles_Caramy_1999-01_3.pdf

GÉNÉRAL

Code : RepCrue_PACA83_080_2 **Date de mise à jour :** 11/02/2021
Auteur : DREAL PACA

MARQUE

Maximum de l'inondation : Oui
Visibilité : Non renseigné **État du repère :** Non renseigné
Pérennité : Non renseigné **Repère calculé :** Non renseigné
PHEC : Non renseigné

SOURCE DE REPÉRAGE : REPÈRES DE CRUES ISSUS DU RECENSEMENT MENÉ PAR LA DREAL PACA -

Type de repérage : Source bibliographique
Organisme(s) : DREAL Provence-Alpes-Cote d'Azur

NIVELLEMENT INITIAL

Méthode : Non renseigné
Référence nivelée : Marque d'inondation
Système altimétrique : NGF IGN 1969 (système normal)
Altitude de la référence (en m) : 208.700 m
Altitude calculée de l'eau (en m) : 208.7

